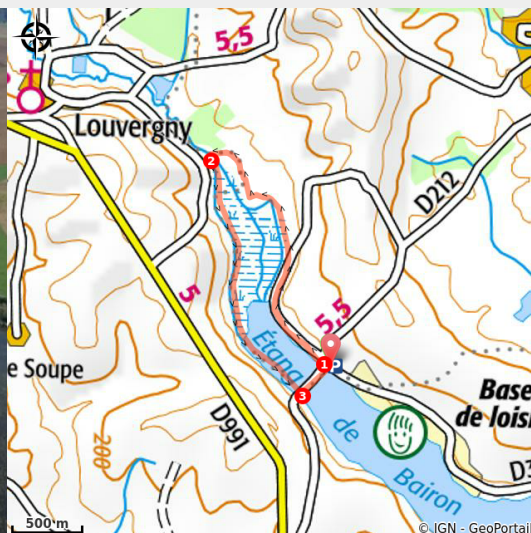


# Variante Sentier découverte Natura 2000 - Le Vieil Etang

CC de l'Argonne Ardennaise - Le Chesne



Vieil étang de Bairon (2c2a)

*Le tour du Viel-Étang de Bairon, un site de 105 hectares classé Natura 2000 très prisé des oiseaux.*

Au départ de la digue intermédiaire qui sépare l'étang du lac, cette boucle pédestre de 4.5 km mène jusqu'à Louvergny, son petit patrimoine mérite le détour, et où le ruisseau du Bairon alimente plusieurs plans d'eau. En suivant les conseils et explications figurants sur les panneaux, vous observerez peut-être une foulque macroule, un grèbe huppé, un canard souchet, un héron cendré ou encore une grande aigrette. Les lieux abritent également des grenouilles, chauves-souris, papillons et autres couleuvres remarquables.

## Infos pratiques

Pratique : Pédestre

Durée : 1 h

Longueur : 4.5 km

Dénivelé positif : 3 m

Difficulté : Facile

Type : Boucle

Thèmes : Lacs et rivières, Nature

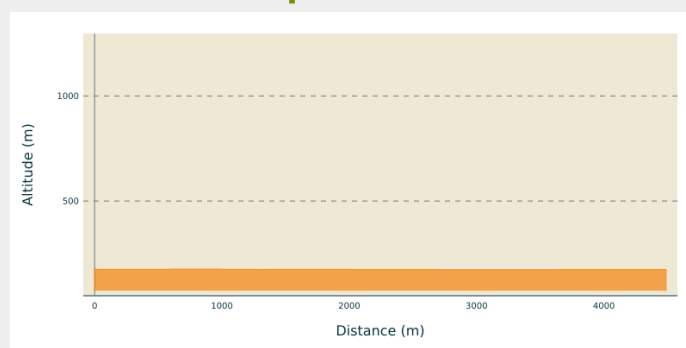
# Itinéraire

**Départ** : Bairon-et-ses-environs - Digue des six pales

**Arrivée** : Bairon-et-ses-environs - Digue des six pales

**Communes** : 1. Le Chesne  
2. Sauville  
3. Louvergny

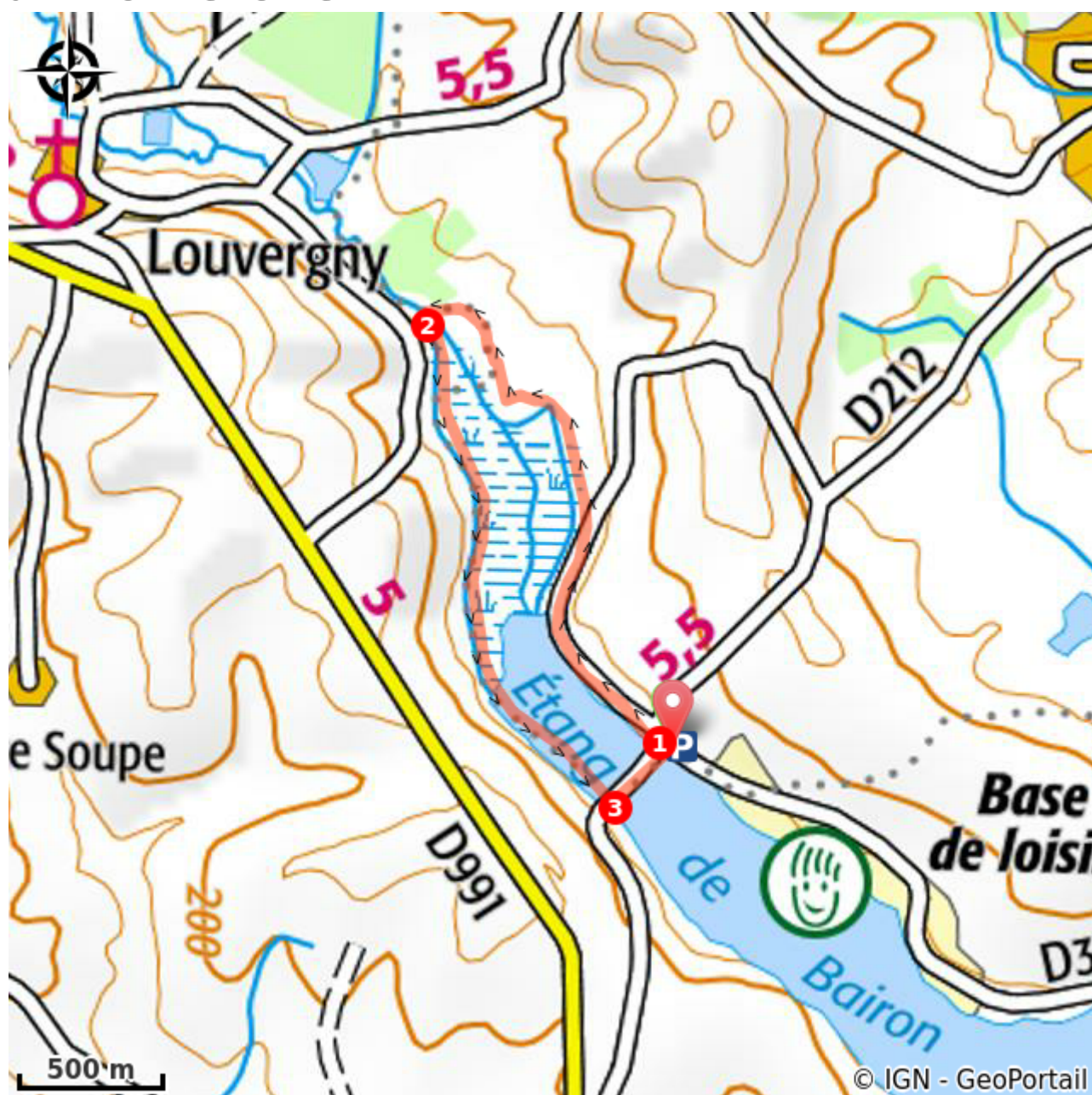
## Profil altimétrique



Altitude min 173 m Altitude max 176 m

Au départ de la digue située entre le Viel étang et la Lac de Bairon, 1- suivre la signalétique jaune : "**Sentier Natura 2000**" en direction de la Hobette.  
2- A la Hobette, passer la maison éclusière et continuer tout droit sur le petit sentier forestier. 3- De retour à la Digue-des-Six-Pales, prendre à gauche sur le Digue.

## Sur votre chemin...



# Toutes les infos pratiques

## **Recommandations**

Une portion du sentier reste fraîche une partie de l'année. Se munir de bottes ou de chaussures montantes.

## **Comment venir ?**

### Accès routier

Lac de Bairon, entre Le Chesne et Louvergnny, à 20 km au nord de Vouziers par les D 977 et D 991

### Parking conseillé

Parking Digue-des-six-pales, Bairon