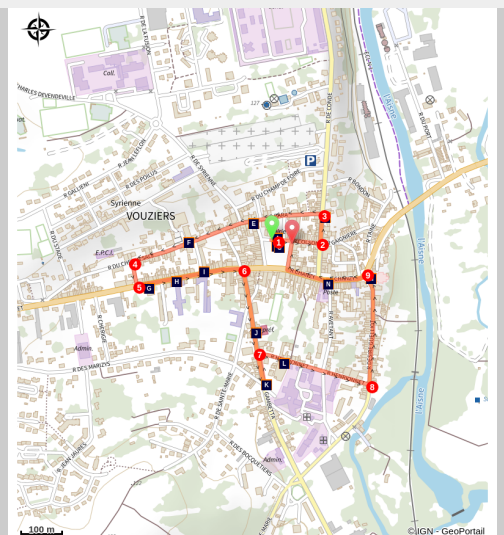


# Circuit du Patrimoine Vouzinois

CC de l'Argonne Ardennaise - Vouziers



Eglise Sainte Maurille (Sophie BETTIG)



*Un circuit idéal pour la famille ou pour les amoureux du patrimoine au coeur d'un centre ville fortement marqué par l'art déco.*

Ce circuit vous permettra un tour d'horizon sur les édifices incontournables et quelques pépites moins connues de la ville. 16 bâtiments sont à découvrir le long du parcours.

## Infos pratiques

Pratique : Pédestre

Durée : 1 h

Longueur : 2.3 km

Dénivelé positif : 24 m

Difficulté : Facile

Type : Boucle

Thèmes : Patrimoine

# Itinéraire

Départ : Place Carnot, Vouziers

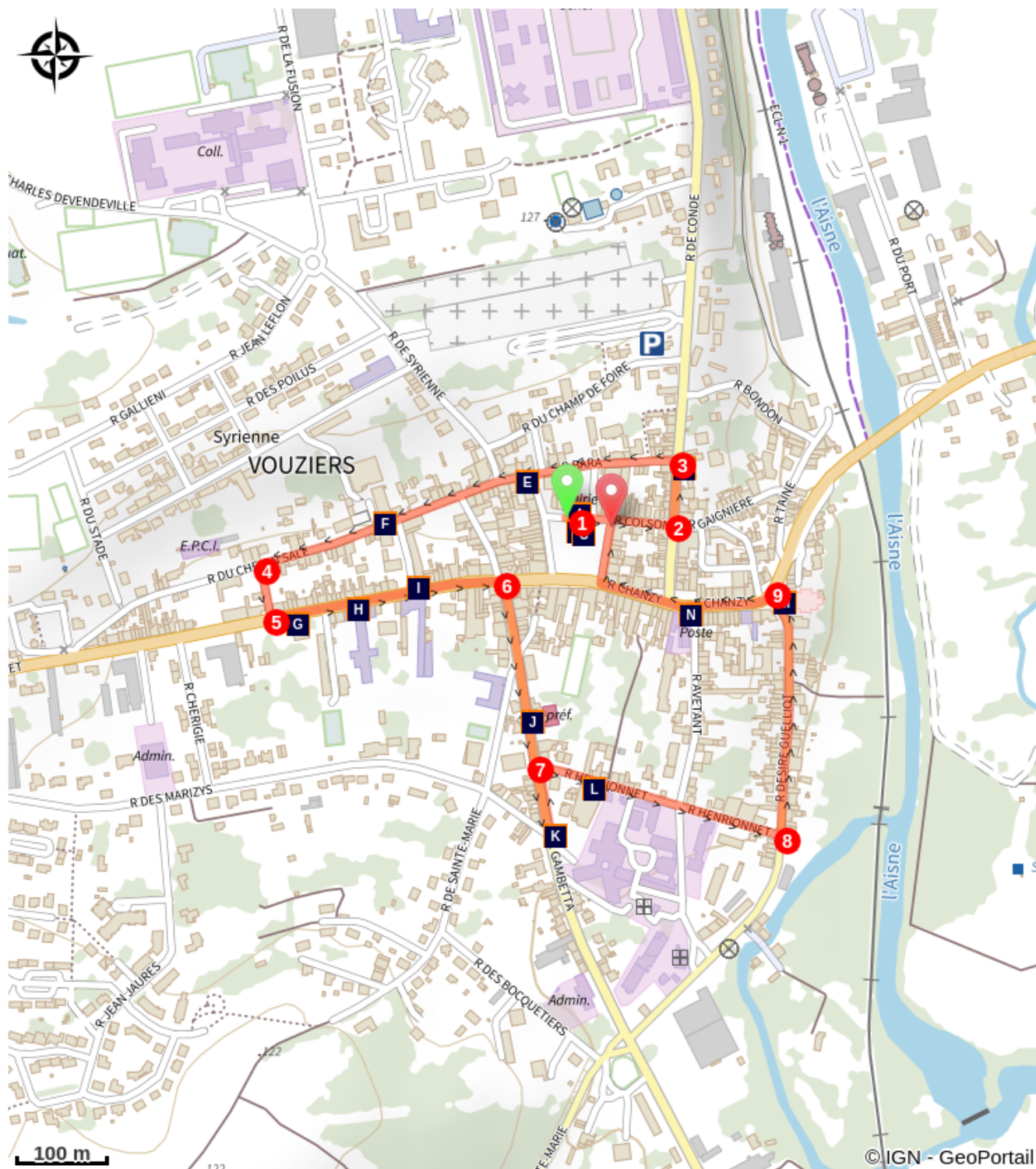
Arrivée : Place Carnot, Vouziers

Le long du circuit, c'est une succession de clous de voirie qui vous guideront à travers la ville. Les clous ornés d'une flèche, indique la direction à prendre. Les clous numérotés suggère de s'arrêter un instant pour admirer le bâtiment et en profiter pour en apprendre davantage à son sujet.

Le livret d'accompagnement du circuit est disponible à l'Office de Tourisme, ou en téléchargement sur [argonne-en-ardenne.fr](http://argonne-en-ardenne.fr)

- 1- Depuis la Place Carnot, se diriger vers l'Hôtel de ville pour débiter le circuit.
- 2- Prendre à gauche sur la rue Chervin.
- 3- Continuer à gauche rue Bara puis rester sur cette rue.
- 4- S'engager à gauche rue traversière
- 5- Remonter la rue Bournizet
- 6- Tourner rue Gambetta
- 7- Admirer l'ancien Tribunal et procéder à un petit aller retour jusqu'aux célèbres Tourelles un peu plus bas sur la rue Gambetta. Revenir ensuite sur vos pas et s'engager rue Henrionnet.
- 8- Se diriger sur la gauche rue Désiré Guelliot
- 9- Contempler l'église Sainte Maurille et poursuivre rue Chanzy jusqu'à la Place Carnot.

# Sur votre chemin...



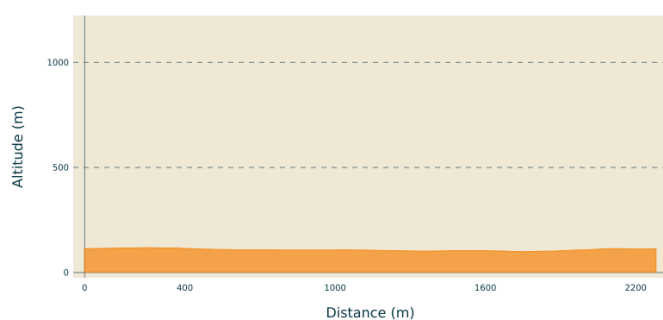
- |   |   |
|---|---|
|  Hotel de ville (A)               |  Place Carnot (B)                        |
|  Les Galeries Carnot (C)          |  Maison Art Nouveau (D)                  |
|  Deux maisons particulières (E)   |  Le Stella - bâtiment Art déco (F)       |
|  Ancienne Caisse d'Epargne (G)    |  Lycée Thomas-Masaryk (H)                |
|  Ancien Pensionnat de Garçons (I) |  La sous-préfecture (J)                  |
|  Les Tourelles (K)                |  Centre Culturel - bâtiment Art déco (L) |
|  Eglise Sainte Maurille (M)       |  Bureau de Poste (N)                     |

# Toutes les infos pratiques

## **Recommandations**

Ce circuit est essentiellement urbain, attention à la circulation.

## **Profil altimétrique**



Altitude min 99 m  
Altitude max 118 m

## **Accès routier**

Vouziers, par D946, D982, D983, D977.

## **Parking conseillé**

Parking du champ de foire