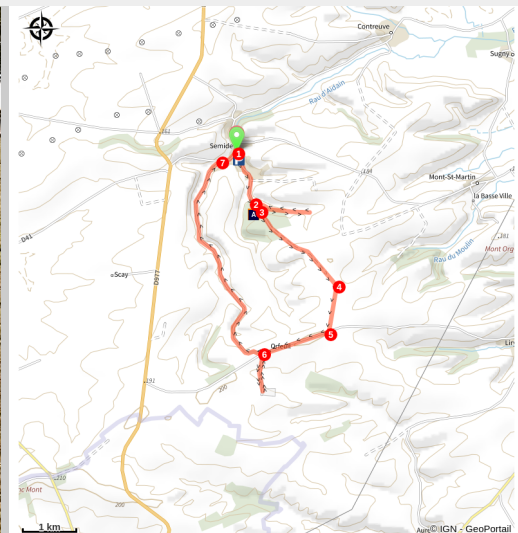


Les Héros d'Orfeuil

CC de l'Argonne Ardennaise - Semide



Nécropole d'Orfeuil (Office de Tourisme Argonne en Ardenne)



Partez à vélo faire le tour de deux lieux mémoriels incontournables.

L'emplacement de l'ancien Canon de Marine Allemande et la Nécropole d'Orfeuil sont visitables. Parcourez environ 12kms pour le circuit simple ou environ 14kms suivant si vous vous aventurez au bout des deux chemins carrossables qui mènent respectivement à ces trésors de la Grande Guerre.

Circuit accessible à toute la famille en VTC / VTT.

Sur votre chemin, un arrêt à la pelouse sèche à Orchidées s'impose.

Infos pratiques

Pratique : VTT

Durée : 2 h 30

Longueur : 15.9 km

Dénivelé positif : 187 m

Difficulté : Facile

Type : Boucle

Thèmes : Nature, Patrimoine

Itinéraire

Départ : Place de la Mairie, Semide

Arrivée : Place de la Mairie, Semide

Suivre le balisage VTT jaune.

1- Au départ de la Place de la Mairie à Semide, suivez le balisage jaune VTT en passant à gauche de la Mairie. Passer devant l'église et continuer toujours droit. Sortir du village et pédaler tout droit.

2- Au choix, à gauche un aller retour pour aller visiter l'emplacement de l'ancien Canon de Marine Allemande ou tout droit pour continuer votre balade.

3- Prendre à droite pour visiter le site de la pelouse sèche à orchidées et tout droit pour continuer le sentier.

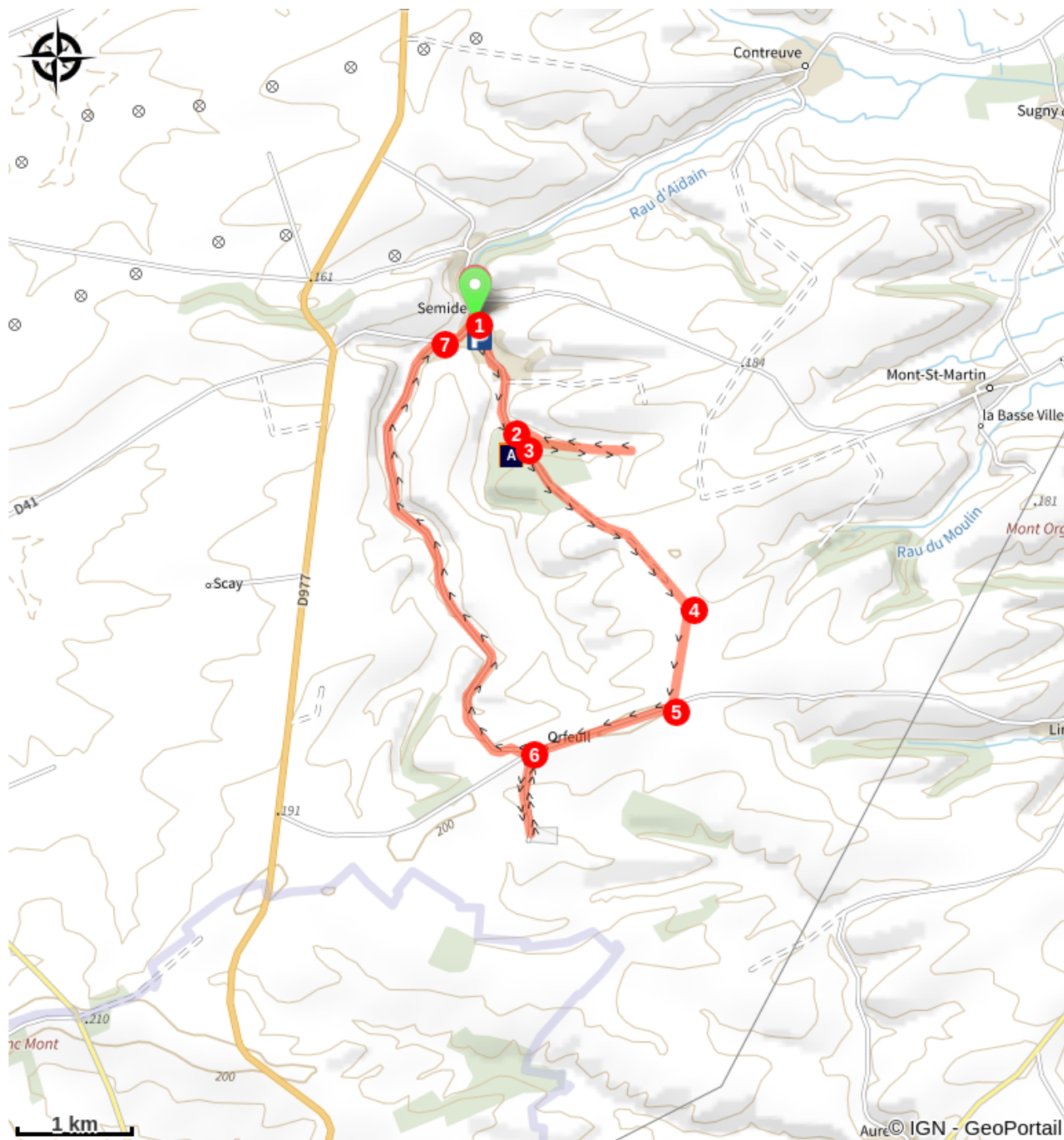
4- A la croisée des chemins, prendre à droite.

5- S'engager à droite, avec prudence, sur la route départementale. Pédaler tout droit jusqu'à Orfeuil.

6- Au choix, à gauche un aller retour pour aller visiter la Nécropole d'Orfeuil ou à droite pour continuer votre balade en remontant vers Semide par une petite route agréable et roulante.

7- De retour au village, prendre une dernière fois à droite pour rejoindre la Place en restant sur la rue principale.

Sur votre chemin...



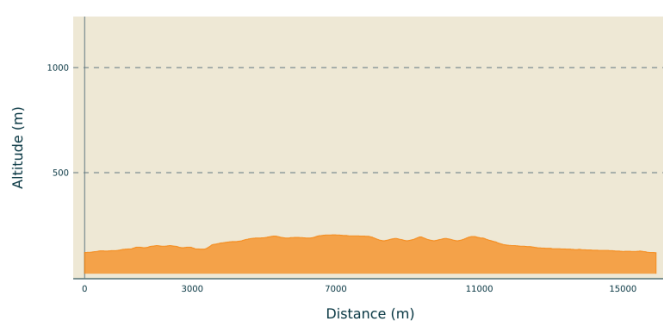
 Pelouse sèche à orchidées (A)

Toutes les infos pratiques

Recommandations

Se balader dans le respect des cultures et plantations.
Etre vigilant à proximité des parcelles en cours de traitement agricole.
Etre vigilant lors de la traversée des routes et en ville.
Télécharger la trace du circuit avant de partir.

Profil altimétrique



Altitude min 119 m
Altitude max 204 m

Accès routier

Semide, à 13kms au sud-ouest de Vouziers par les D41 et D977.

Parking conseillé

Parking de l'église, Impasse du presbytère