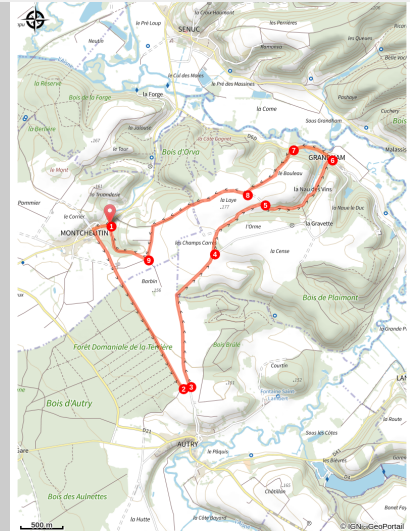


# La Gravette

CC de l'Argonne Ardennaise - Montcheutin



(Oriane GUILLIN)



*Sur un terroir aux confins de l'Argonne Ardennaise, évadez-vous entre les champs et la Vallée.*

Depuis le plateau entre Montcheutin et Autry ou la vue est dégagée, la randonnée mène au joli petit village de Grandham qui a vu sur l'Aisne.

## Infos pratiques

Pratique : Pédestre

Durée : 2 h 45

Longueur : 10.3 km

Dénivelé positif : 122 m

Difficulté : Intermédiaire

Type : Boucle

Thèmes : Nature, Paysages et panoramas

# Itinéraire

Départ : Avenue Georges Clemenceau

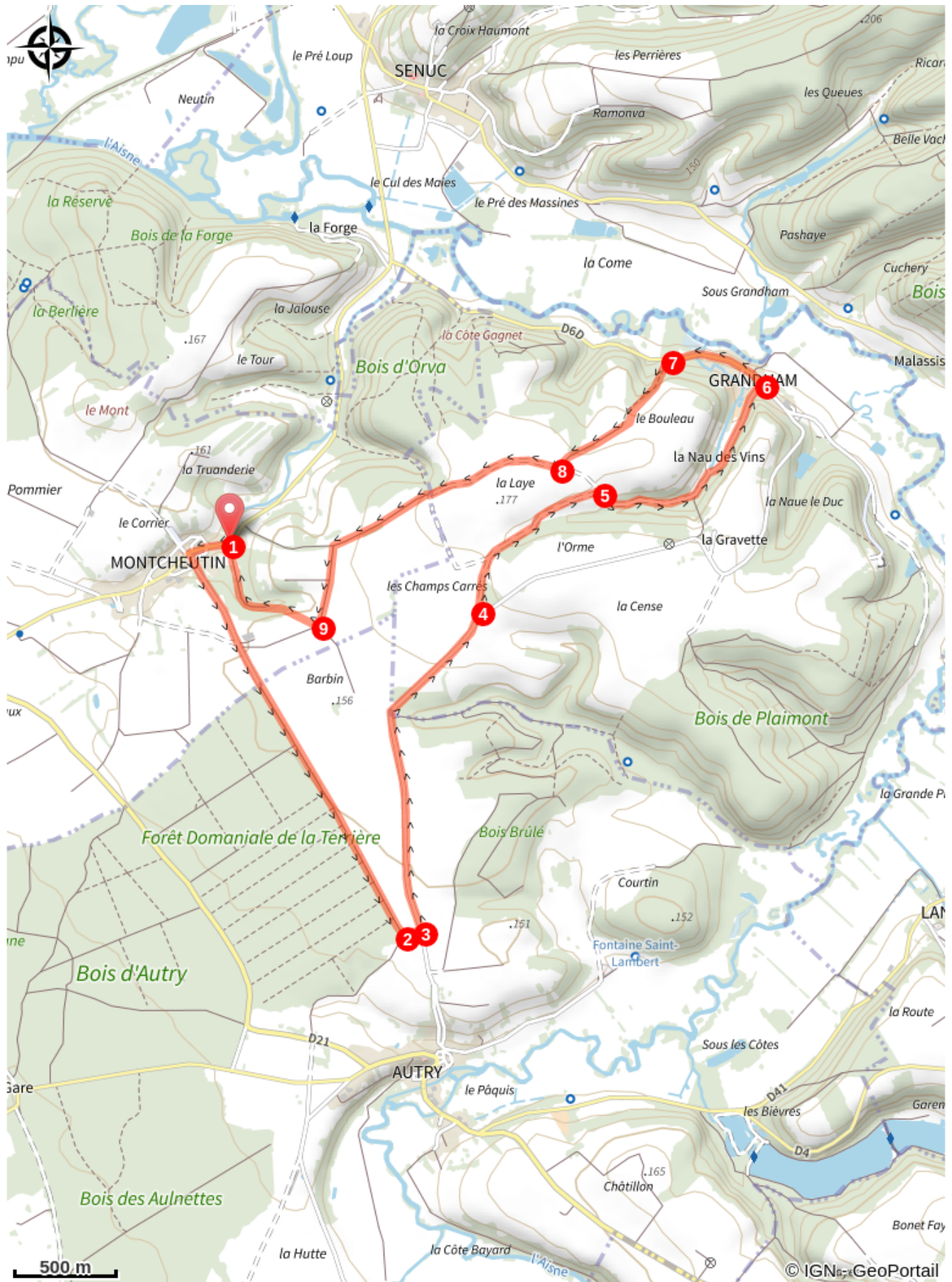
Arrivée : Avenue Georges Clemenceau

Suivre le balisage pédestre jaune.

- 1- Depuis l'Avenue Georges Clemenceau, partir en direction de l'église. Au pied de l'église, tourner à gauche et s'engager sur une petite grimpette afin d'atteindre le plateau. Continuer toujours droit le long de la forêt Domaniale de la Terrière.
- 2- Au coin de la Domaniale de la Terrière, prendre à gauche en direction de la petite route.
- 3- Arrivée à la petite route, virer à gauche et la suivre sur un peu moins de 2kms.
- 4- Quitter la route pour s'engager sur le chemin rural sur la gauche.
- 5- Descendre sur la droite en direction du Hameau de la Nau des Vins, en passant sous le Hameau de la Gravette. Continuer sur la petite route longeant les prés et deux anciens lavoirs.
- 6- Prendre à gauche dans le village pour le traverser complètement par sa rue principale.
- 7- A la sortie de Grandham, monter par le sentier dans le bois sur la gauche. Continuer toujours tout droit jusqu'à la sortie du bois.
- 8- De nouveau sur le plateau, prendre à droite en direction de Montcheutin sur un chemin entre les parcelles agricoles. Continuer toujours tout droit.
- 9- Se diriger vers la droite, afin de s'immiscer au travers du bois menant directement à votre point de départ.



# Sur votre chemin...

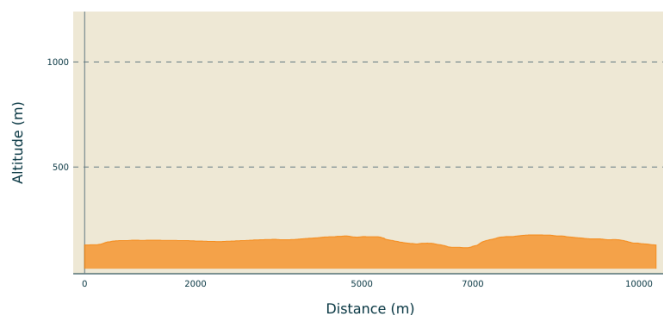


# Toutes les infos pratiques

## **Recommandations**

Etre vigilant en se baladant dans les villages et en longeant les routes départementales.  
Télécharger la trace du circuit avant de partir.

## **Profil altimétrique**



Altitude min 116 m  
Altitude max 177 m

## **Accès routier**

Montcheutin, à 18 kms de Vouziers via les D21 et D982.  
A 30 kms de Sainte Menehould via les D6 et D982.

## **Parking conseillé**

Avenue Georges Clemenceau,  
Montcheutin