La Chapelle Saint Roger, variante

CA Ardenne Métropole - Élan

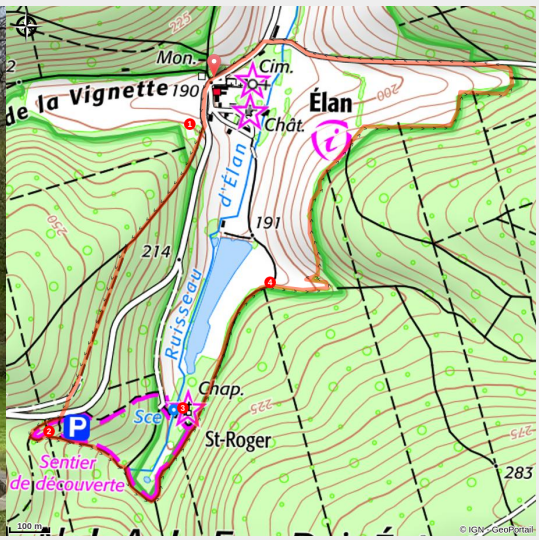

La chapelle Saint Roger (Ardenne Métropole)

Au coeur d'une forêt reculée de l'Ardenne, était venu s'installer l'hermite Saint Roger, qui donna son nom à la chapelle. La source miraculeuse d'Elan est connue pour sa pureté et ses bienfaits sur la fécondité.

Infos pratiques

Pratique : Pédestre

Durée : 1 h 30

Longueur : 4.3 km

Dénivelé positif : 94 m

Difficulté : Facile

Type : Boucle

Thèmes : Nature, Patrimoine

Accessibilité : A pied

Itinéraire

Départ : Elan, parking de la Manse abbatiale
Arrivée : Elan, Parking de la Manse abbatiale
Balisage : PR

(D/A) Sur la D33, allez à gauche, dépassez la Manse Abbatiale et trouvez une piste à droite, devant l’entreprise de maçonnerie. Montez dans la piste, à travers bois, jusqu'à un croisement en Y.
(1) Restez sur la branche de gauche. Traversez une grande plateforme. Descendez jusqu'à la route, puis virer fortement à gauche en épingle. Trouvez un sentier partant à droite, balisé Jaune.
(2) Descendez dans ce Sentier de Découverte. Cheminez jusqu'à la Chapelle Saint-Roger.
(3) Partez à la découverte de la chapelle, puis quittez le sentier balisé et continuez en lisière de bois. La piste se déroule, plus loin, entre bois et étang. Arrivez à l'angle Nord-Est de l'étang.
(4) Quittez le chemin balisé en PR jaune, pour prendre à droite le long du bois. Longez le bois jusqu'à la route et redescendez vers le village, puis rendez-vous à la Manse Abbatiale (D/A) en suivant la route. Cette variante vous est proposée notamment en cas de temps humide.

Sur votre chemin…

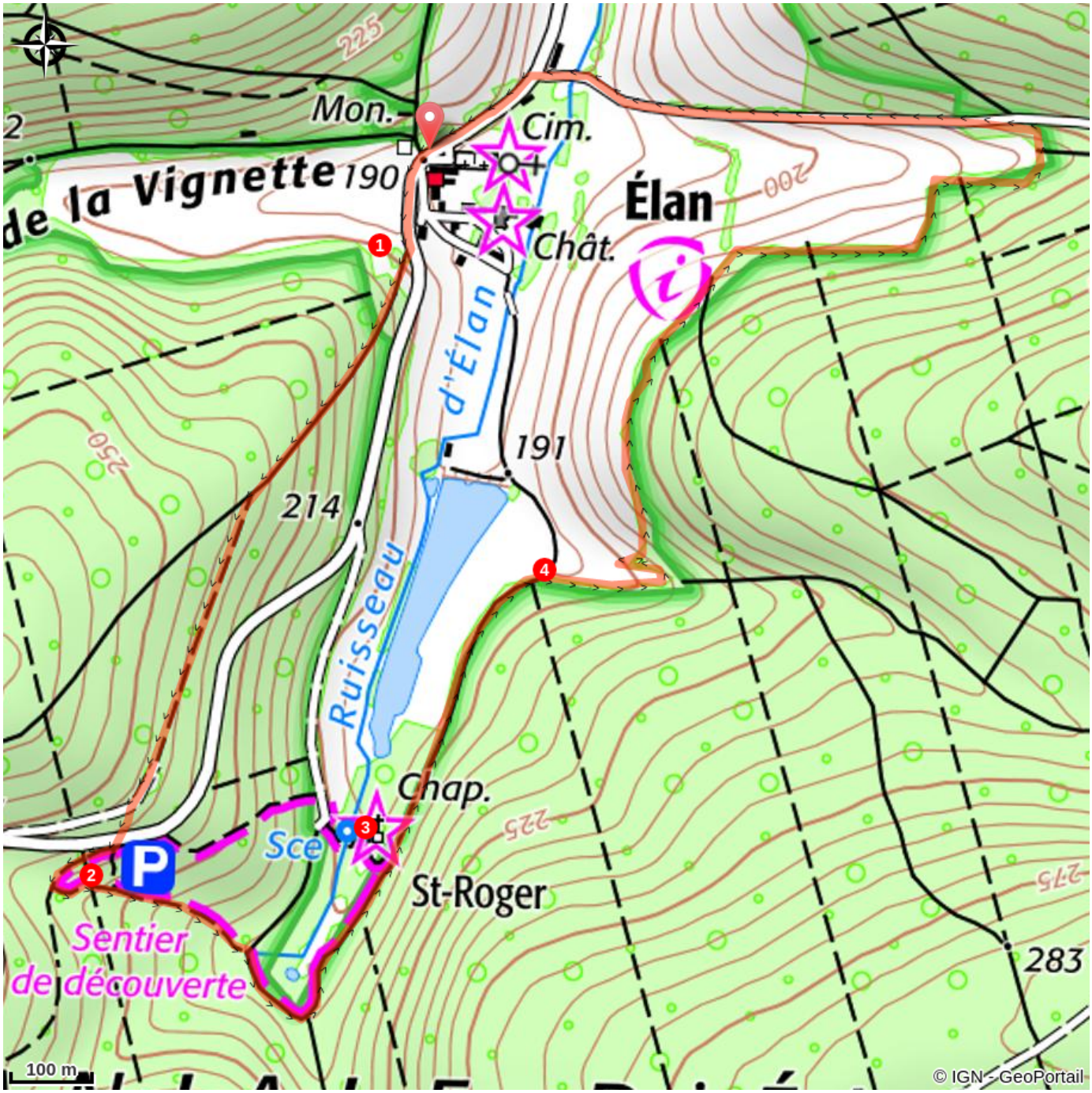

Toutes les infos pratiques

Profil altimétrique

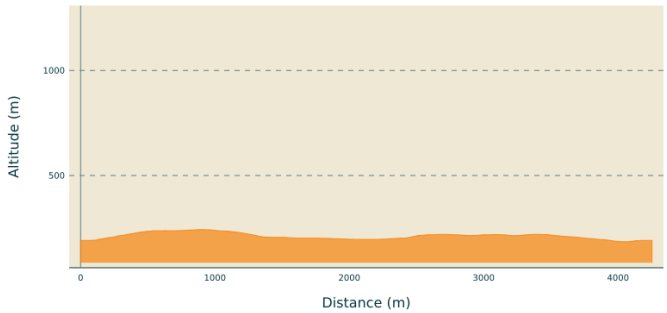

Altitude min 185 m
Altitude max 243 m

Accès routier

Elan, commune de Flize, à 15 min au Sud-Est de Charleville-Mézières

Parking conseillé

Manse Abbatiale