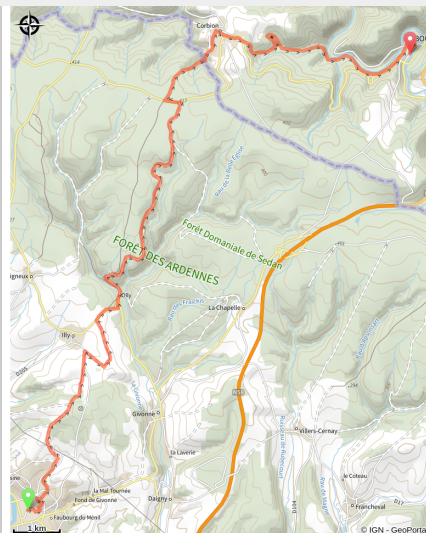


# La randonnée des deux châteaux

CA Ardenne Métropole - Sedan



Château fort de Bouillon (P Willems)



*De Sedan à Bouillon... Parcourez ce sentier et traversez un écrin forestier exceptionnel.*

Des siècles d'histoire se déroulent sous vos pieds. D'une forteresse à l'autre, rejoignez le départ de la première croisade, d'une ville à l'autre, longez l'ancien chemin de fer du Bouillonnais qui desservait les filatures et les manufactures de la vallée de la Givonne au début du 20ème siècle.

## Infos pratiques

Pratique : Pédestre

Durée : 4 h 30

Longueur : 22.2 km


Dénivelé positif : 504 m

Difficulté : Intermédiaire

Type : Aller-retour

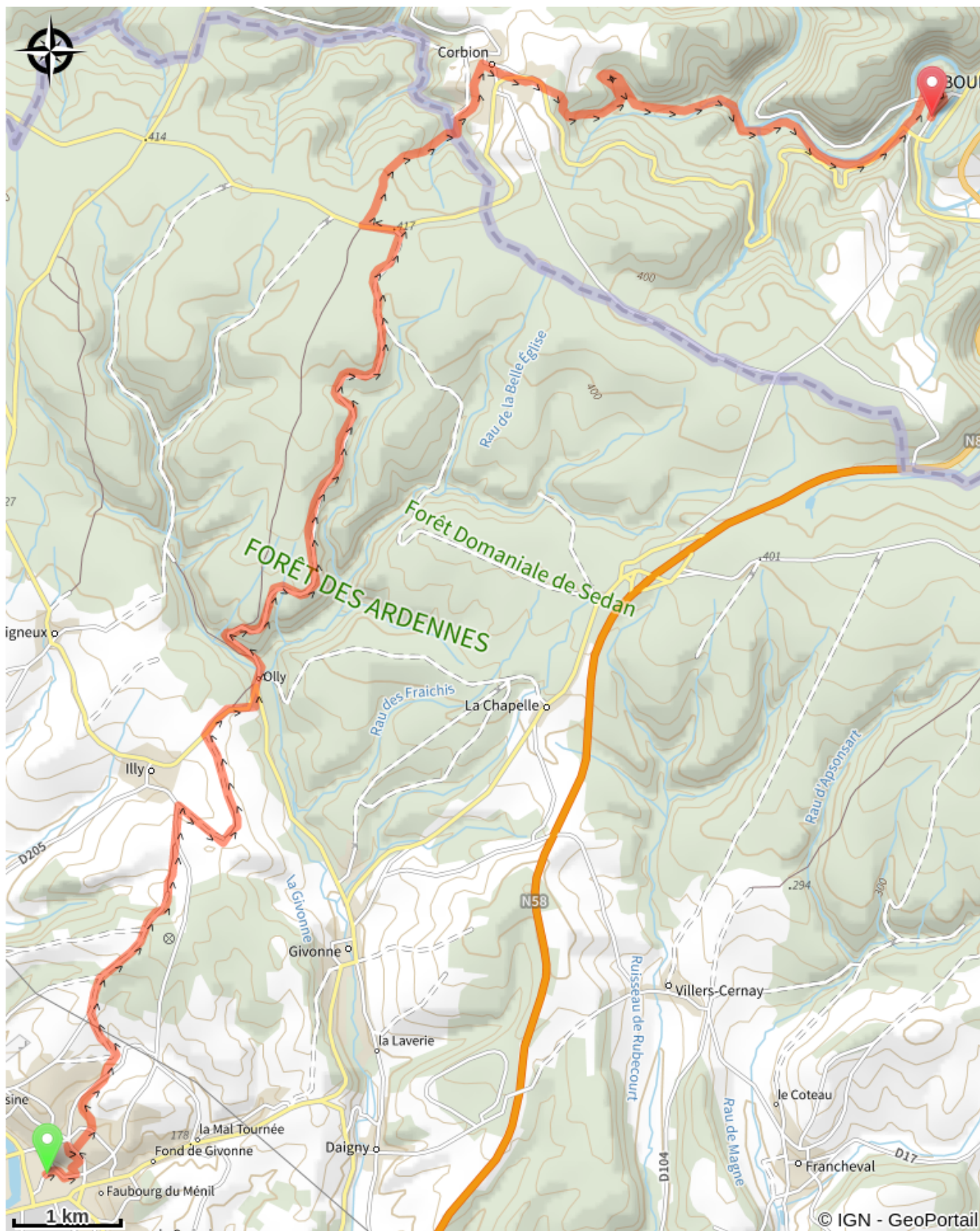
Thèmes : Histoire, Paysages et panoramas

# Itinéraire

Départ : Sedan, Place d'Armes  
Arrivée : Bouillon, Château Fort  
Balisage :  GR

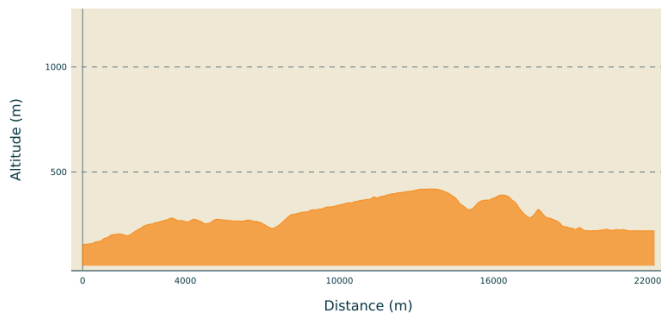
A Sedan, le départ se trouve Place d'Armes, devant l'office de tourisme. Suivez ensuite le balisage du GR14, en direction du Nord, Bouillon.

# Sur votre chemin...



# Toutes les infos pratiques

## Profil altimétrique



Altitude min 154 m  
Altitude max 419 m

## Parking conseillé

Sedan, parking au dessus du Château Fort