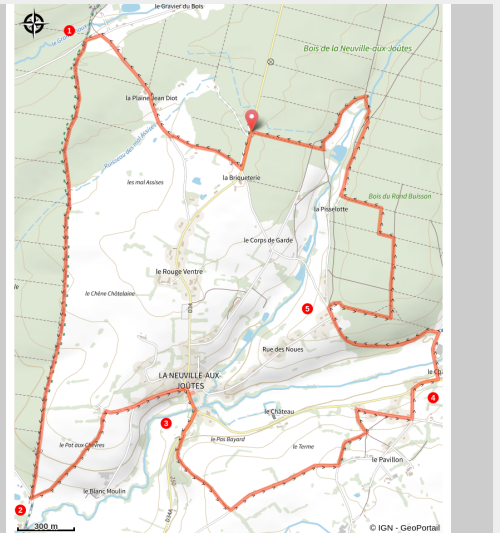


Ligne Maginot et blockhaus

CC Ardennes Thiérache - La Neuville-aux-Joûtes



Casemate - La Neuville-aux-Joûtes (Association Maginot La Neuville aux Joûtes)



Vestiges de la ligne Maginot, les casemates rythment votre promenade en forêt, à deux pas de la Belgique.

En 1930, le ministre de la Guerre, André Maginot, fait voter un programme de défense qui portera son nom. L'objectif est de mettre en place un système de défense, de protéger les richesses économiques de l'Alsace et de la Lorraine et de mobiliser l'armée à la frontière. La ligne Maginot alterne de grands forts et des casemates intermédiaires. Dans les Ardennes, alors que la France croyait la forêt des Ardennes infranchissable, après Villy-la-Ferté, seuls des blockhaus et des maisons fortes (guet) virent le jour. Après la drôle de guerre, qui a plongé les hommes dans une étrange vie aux repères épars, ces équipages de 15 à 30 hommes, bien que courageux, étaient insuffisamment armés pour tenir leur ligne en mai 1940.

Source LES ARDENNES... À PIED

Infos pratiques

Pratique : Pédestre

Durée : 3 h

Longueur : 11.4 km

Dénivelé positif : 192 m

Difficulté : Facile

Type : Boucle

Thèmes : Histoire

Itinéraire

Départ : Bois de la Neuville-aux-Joûtes, D34, 1.6km au Nord du bourg

Arrivée : Bois de la Neuville-aux-Joûtes

D/A Partir au sud, le long de la D 34 et, en lisière du bois, emprunter un chemin à droite. Déboucher sur une petite route que l'on emprunte à droite. Passer à la Plaine Jean Diot et descendre jusqu'à une nouvelle petite route. Partir à gauche jusqu'à la route forestière des Colonies.

1 Monter à gauche le long d'une pâture et entrer en forêt. Conserver globalement la même direction le long de la limite Aisne-Ardennes, sur environ 2,5 km, et atteindre la route forestière de Gratte Pierre [maison forestière des Logettes à droite]. Aller à gauche sur quelques mètres.

2 S'engager dans un chemin à gauche. Par un chemin en creux bordé de haies, rejoindre les premières maisons de la Neuville-aux-Joûtes. Partir à droite et descendre vers l'église [église ouverte aux visiteurs, abri sur la place du village] et la place du village. Descendre vers le Gland [affluent de l'Oise qui prend sa source à Regniowez]. Après la rivière, prendre à droite la direction d'Any (D 34a).

3 Avant la sortie du village, monter un chemin à gauche pour rejoindre une route. Suivre à gauche cette route en balcon au-dessus du village jusqu'à un croisement. Quitter la route en partant à gauche. Au croisement de chemins en herbe qui suit, emprunter celui le plus à gauche, un chemin en creux bordé de grandes haies, descendant à la route du Pavillon. Remonter à droite puis, au croisement suivant, descendre à gauche jusqu'à la D 34 que l'on emprunte à droite sur environ 100 m.

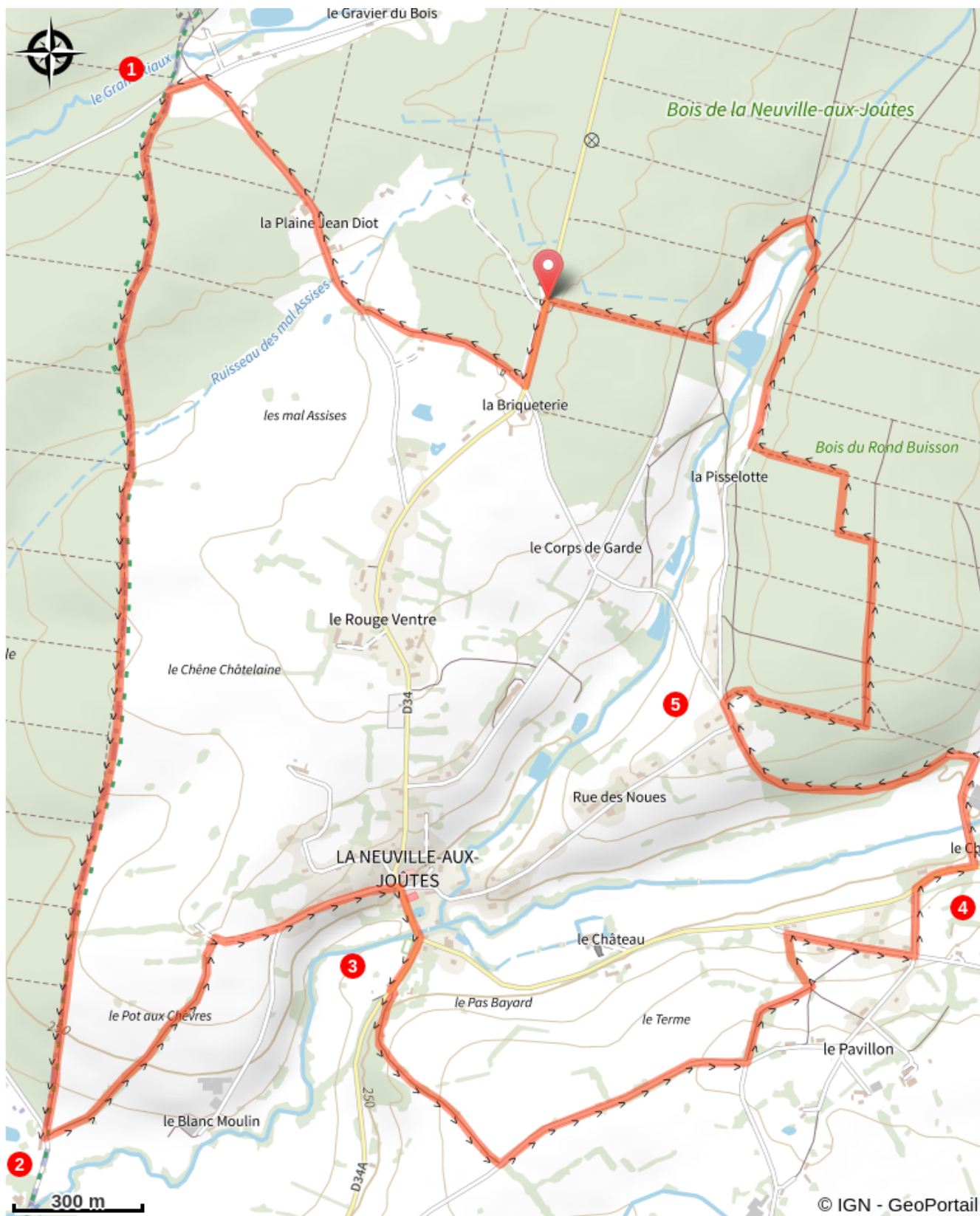
4 S'engager à gauche dans un sentier [lavoir récemment restauré]. À la route, partir à gauche, franchir à nouveau le Gland, passer à proximité d'une ferme. Bifurquer à gauche dès que possible. À la fourche suivante, choisir le chemin de gauche et rejoindre le hameau des Noues. Prolonger quelques mètres sur la route.

5 Partir à droite en forêt et prendre le chemin le plus à droite. Au premier croisement de limites de parcelles forestières, partir à gauche. Croiser deux limites transversales puis, à la troisième, se décaler à gauche pour rejoindre le Bloc du Grand Marais Est [ouvrage militaire]. Repartir au nord jusqu'à une nouvelle limite transversale et partir à gauche jusqu'au Bloc du Grand Marais Ouest [ouvrage militaire]. Poursuivre jusqu'à un chemin forestier en fond de vallon que l'on emprunte à droite. Observer au passage un fossé antichar [panneau pédagogique]. À la fourche qui suit, rester à gauche pour franchir, sur une passerelle, le ruisseau la Mulle et reprendre à gauche pour revenir sur la rive opposée. Longer les pâtures jusqu'à l'entrée d'une propriété privée. Bifurquer à droite, vers le Bloc de la Pisselote [ouvrage militaire] et retrouver le point de départ.

Source : topoguide Les Ardennes... à pied 2023



Sur votre chemin...

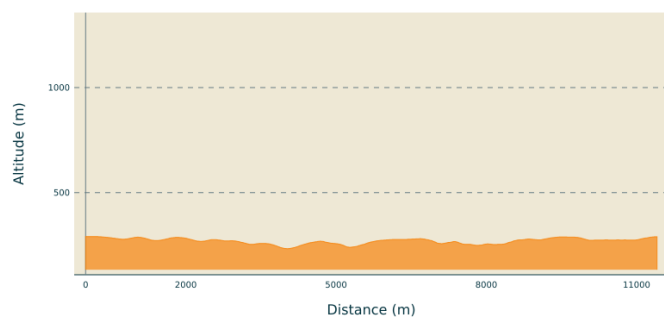


Toutes les infos pratiques

Recommandations

Rester sur les chemins balisés.
Balisage rouge.

Profil altimétrique



Altitude min 233 m
Altitude max 291 m

Accès routier

La Neuville-aux-Joûtes, à 43km au nord-ouest de Charleville-Mézières par les D8043, D20, D10 et D34.

Parking conseillé

La Neuville-aux-Joûtes - au bord de la D34, au nord du bourg