Deux histoires pour une ville

CA Ardenne Métropole - Charleville-Mézières

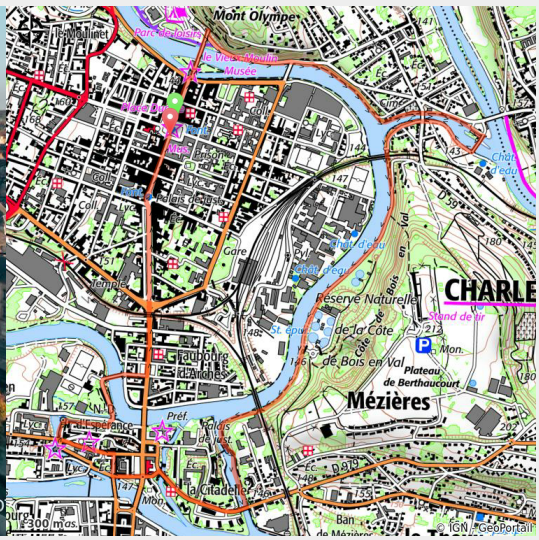

Charleville-Mézières en Ardenne - Les Droners (Les Droners)

Découvrez l'histoire mêlée des ces deux villes si différentes : Mézières, médiévale, commerçante puis ville de défense du Royaume de France et Charleville, ville née du rêve d'un Prince italien.

Le rythme de cette balade vous conduira à la découverte des traces du passé des villes de Mézières et de Charleville : fortifications de Mézières, basilique Notre Dame d'Espérance, Place Ducale... Peut-être le meilleur moyen de découvrir la ville dans son ensemble !

Infos pratiques

Pratique : Pédestre

Durée : 2 h 30

Longueur : 7.2 km

Dénivelé positif : 50 m

Difficulté : Facile

Type : Boucle

Thèmes : Histoire, Patrimoine

Accessibilité : A pied

Itinéraire

Départ : Charleville-Mézières, Place Ducale
Arrivée : Charleville-Mézières, Place Ducale
Balisage : PR

De la Place Ducale, suivre la Rue du Moulin, vers la Meuse. Traverser le quai et emprunter la passerelle qui franchit la Meuse et l'Île du Vieux Moulin.

(1) Au bout de la passerelle, suivre le sentier à droite jusqu'au Pont de Montcy. Continuer tout droit sur le même trottoir de gauche jusqu'au passage piéton, au début de la côte de Montcy. Prendre le sentier longeant les rives de la Meuse, puis le canal.

(2) Traverser le pont du canal et longer à nouveau ce dernier, sur l'autre rive. Passer sous le pont du chemin de fer (petit sentier).

(3) Poursuivre sur la Voie Verte et longer la réserve naturelle du Bois en Val. Suivre le canal jusqu'au pont en passant sous la voie ferrée.

(4) Traverser le pont, puis tourner à gauche pour longer de nouveau la Meuse par la Voie Verte.

(5) Monter l'esplanade, sur la droite, qui mène à la Place de l'Hôtel de Ville. Emprunter l'escalier qui mène à la Place du Château.

(6) Rejoindre la Place de la Basilique Notre-Dame d'Espérance et la contourner. Traverser la Rue du Quai du Roy et prendre la Promenade des Remparts et longer le canal. Parvenu devant les anciennes usines Clément Bayard, suivre à droite la Rue Louis Tirman. Traverser le Square Bayard et rejoindre l'Avenue Général Teissier.

(7) Emprunter la passerelle Bleue, Passerelle Bayard, et poursuivre Rue d'Alsace, puis Avenue d'Arches. Remonter l'Avenue d'Arches, en direction du centre-ville et de la statue Charles de Gonzague.

(8) Poursuivre tout droit la rue piétonne pour rejoindre la Place Ducale.

Sur votre chemin…

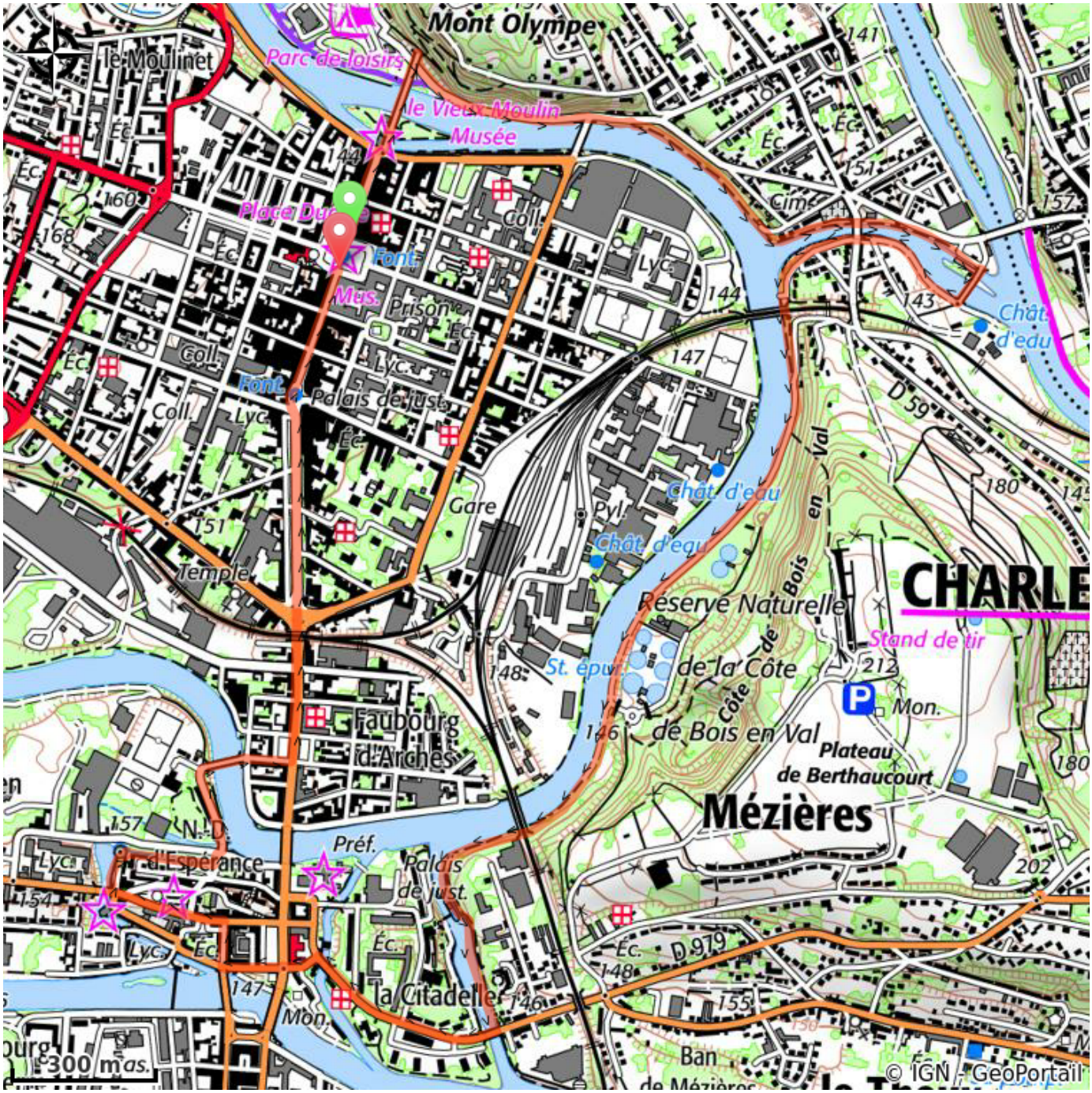

Toutes les infos pratiques

Profil altimétrique

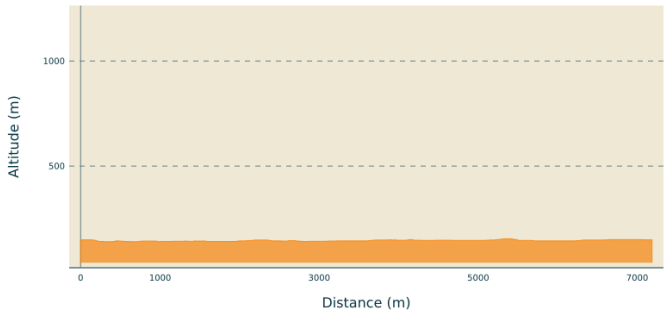

Altitude min 140 m
Altitude max 154 m

Transports

Accès à la ville par le TGV ou le TER.

Parking conseillé

Charleville-Mézières, parkings du centre ville