


# Sur les terres d'Autry

CC de l'Argonne Ardennaise - Autry



coucher de soleil chemin rural (libre de droit)



*Parcourez les vastes prairies entre Autry et Condé-les-Autry (dont certaines sont classées en zone Natura 2000) et découvrez quelques hauts faits de guerre en passant par le Hameau de la Mare aux Boeufs qui fut un point stratégique lors de la Grande Guerre.*

Ce sentier évolue dans un cadre préservé, possédant une belle richesse écologique, paysagère et historique.

Les villages d'Autry et de Condé les Autry étaient reliés par l'ancien réseau de voie de chemin de fer "Argonnenbahn" mis au point par les Allemands lors de la première guerre mondiale et aujourd'hui disparu.

Une partie du sentier réemprunte cette ancienne voie. Les traces du génie allemand ne sont jamais très loin.

## Infos pratiques

Pratique : Pédestre

Durée : 3 h 30

Longueur : 11.8 km

Dénivelé positif : 143 m

Difficulté : Intermédiaire

Type : Boucle

Thèmes : Histoire, Nature

# Itinéraire

Départ : Autry  
Arrivée : Autry  
Balisage : — PR

Balisage pédestre jaune.

Ce sentier peut aussi prendre son départ au lavoir de la Mare aux Boeufs, ou vous aurez le choix de partir sur la grande boucle ou de ne parcourir que les 5 kms de la variante historique. Cette partie du circuit étant agrémentée de panneaux historiques sur la Grande Guerre.

Pour un départ au lavoir de la Mare aux Boeufs, suivre dans l'ordre les points 5 / 6 / 7 / 3 / 4 du descriptif ci-dessous.

Pour un départ à Autry :

1/ De la place du village, prendre la D 21 en direction de Sainte-Ménéhould et franchir les deux ponts sur l'Aisne au coeur du village.

2/ Partir à droite le long du terrain de camping, puis longer la vallée de l'Aisne en utilisant le chemin en sous-bois et gagner Condé-les-Autry.

3/ A Condé-les-Autry, prendre à gauche puis directement à droite 70m après, pour s'engager dans un chemin boisé le long d'un ruisseau en direction du Hameau de la Mare aux Boeufs, ou il est possible de pique-niquer.

4/ Traverser l'ancien camp allemand "Heckhoff Lager" puis continuer le petit sentier. Franchir une montée assez raide, traverser une prairie puis redescendre vers le lavoir du Hameau de la Mare aux Boeufs.

5/ Au lavoir équipé de table pique-nique, des panneaux historiques vous attendent. Partir ensuite en remontant sur la droite vers le coeur du Hameau sur la D221.

6/ À l'intersection, quitter la route et continuer sur le chemin de gauche. Laisser le chemin et prendre à droite à l'intersection. Continuer ensuite tout droit.

7/ Au croisement de la D221:

> Prendre à droite pour la variante de 5kms afin de rejoindre Condé les Autry. (suivre ensuite les points n° 3 et 4).

> Prendre à gauche pour la grande boucle, longer la route sur 1 kms en passant sur le Pont d'Ouchery.

8/ Tourner à droite en direction du Bois de Moyon et d'Autry. Continuer toujours tout droit sur le même chemin.

9/ Au lieudit Corbeny, un panneau d'informations sur les prairies d'Autry. Prendre à gauche et emprunter les ponts pour passer au-dessus de la Dormoise.



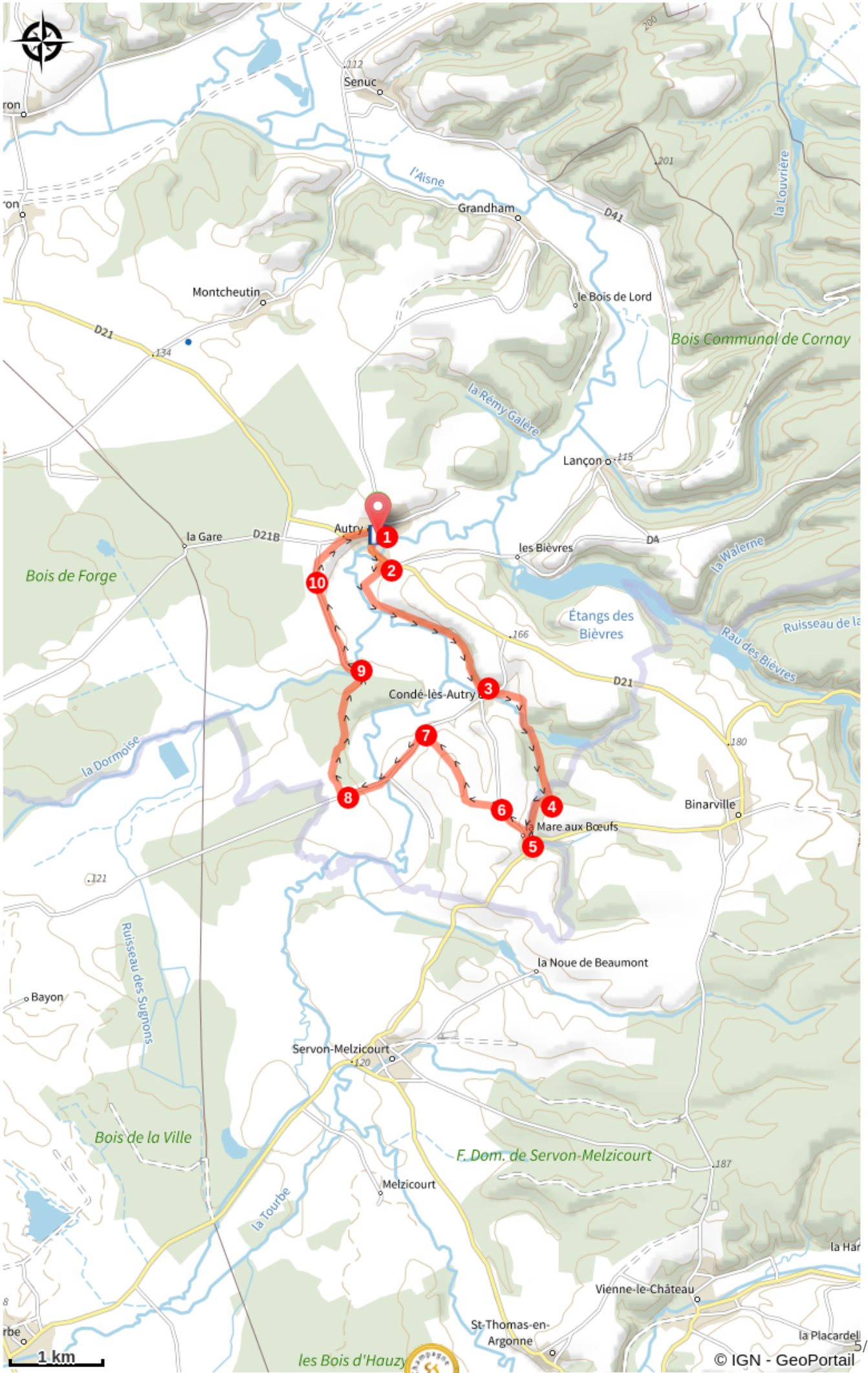
10/ Prendre à droite aux deux prochaines intersections, puis emprunter la route qui descend à droite et rejoindre la place d'Autry.

> conseil : monter jusqu'au site de l'église et son panorama sur la vallée de l'Aisne



# Sur votre chemin...



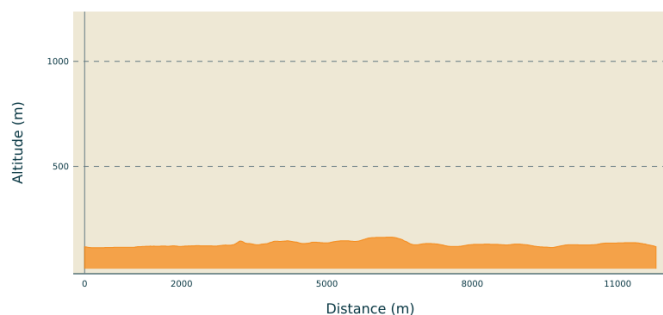


# Toutes les infos pratiques

## **Recommandations**

Être vigilant en se baladant le long des petites routes.  
Télécharger la trace du circuit avant de partir.  
Prévoir un équipement adapté.

## **Profil altimétrique**



Altitude min 113 m  
Altitude max 163 m

## **Accès routier**

Autry, à 20 km au sud-est de Vouziers par les D 982 et D 21 et à 25kms de Ste Menehould via la D63.

Condé les Autry, à 25 kms au sud-est de Vouziers par la D21 et à 20 kms de Ste Menehould via la D63.

## **Parking conseillé**

Place des Tilleuls, Autry ou lavoir de la Mare aux Boeufs, Condé les Autry