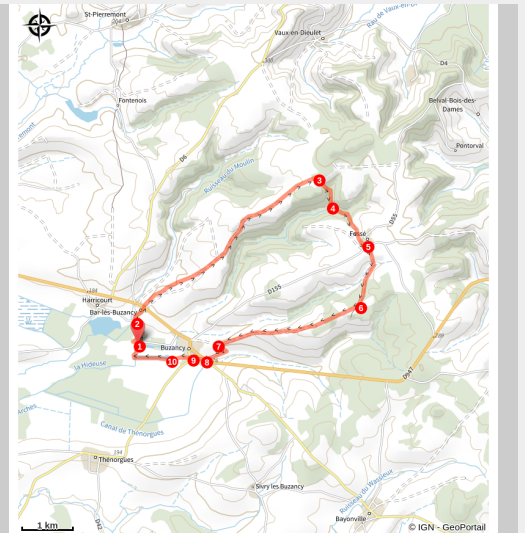


# la Chapelle de Masmès

CC de l'Argonne Ardennaise - Buzancy



chapelle-masmès-buzancy (OT)



*Ce circuit permet de découvrir les villages de Buzancy et de Fossé. Il offre une grande diversité de paysages typiques et conduit à la chapelle de Masmès, point fort de l'itinéraire.*

Une randonnée devenue emblématique sur le secteur de Buzancy et accessible à tous les amateurs de marche et de patrimoine bâti.

## Infos pratiques

Pratique : Pédestre

Durée : 3 h 15

Longueur : 14.4 km

Dénivelé positif : 202 m

Difficulté : Intermédiaire

Type : Boucle

Thèmes : Nature, Patrimoine, Paysages et panoramas

# Itinéraire

Départ : Buzancy

Arrivée : Buzancy

Balisage : — PR

1/ Du camping, laisser le camping dans son dos et partir à gauche sur la petite route en direction de Bar les Buzancy.

2/ Au premier croisement à l'entrée de Bar serrer à droite et traverser le village.

Traverser ensuite la D6 et continuer tout droit sur un chemin.

3/ Au croisement, bifurquer à droite, puis entrer dans un petit bois.

4/ Bifurquer légèrement à gauche et continuer toujours tout droit pour descendre en direction du village de Fossé.

5/ Entrer dans Fossé par la rue du moulin, passer à proximité du lavoir. Au carrefour, tourner à droite route de Buzancy puis directement à gauche 30m après.

6/ A ce croisement, prendre à gauche pour faire un crochet et découvrir la chapelle de Notre-Dame de Masmès. Après avoir passée la chapelle, prendre à droite pour retrouver le chemin principal puis à gauche.

7/ Au calvaire en haut du village de Buzancy, tourner à l'épingle vers la gauche. Continuer dans le lotissement, passer devant les lions du portail du CHâteau Chanzy et rejoindre la D947.

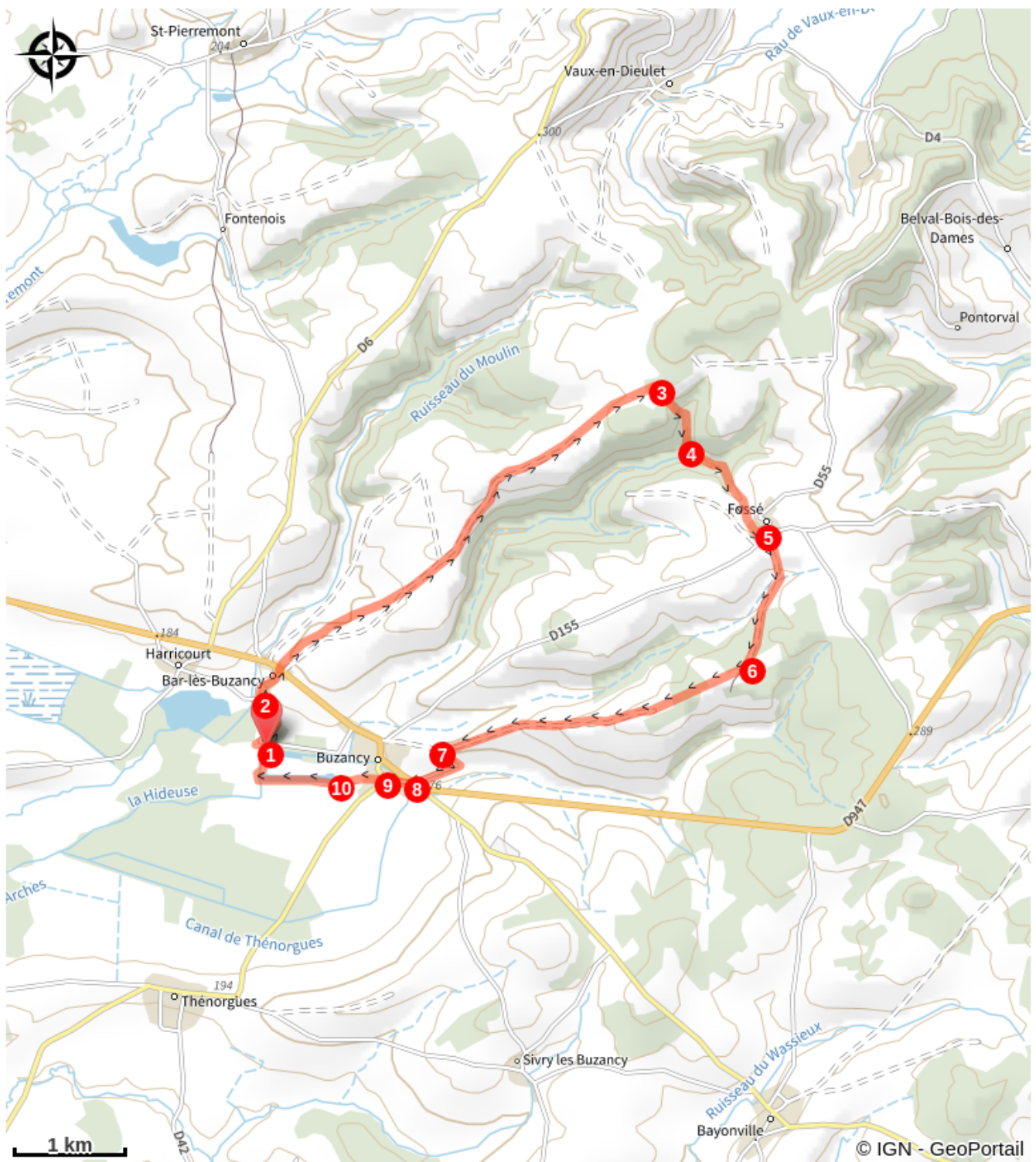
8/ Traverser la D947, passer devant la maison de l'octroi et prendre juste à gauche de l'obélisque Napoleon, rue des barrières.  
Continuer ensuite toujours tout droit sur la rue des barrières.

9/ Traverser la D6 pour entrer dans la rue du château en passant à gauche du pavillon d'entrée du château d'Augeard. Passer à côté des nombreuses pâtures où évoluent des chevaux et emprunter le chemin en herbe entre les parcs.

10/ Arrivé au pied de l'étang de la Samaritaine, passer la barrière en bois et continuer à gauche du plan d'eau sur le chemin en herbe pour en faire le tour et retourner au camping.



# Sur votre chemin...



# Toutes les infos pratiques

## ⚠️ Recommandations

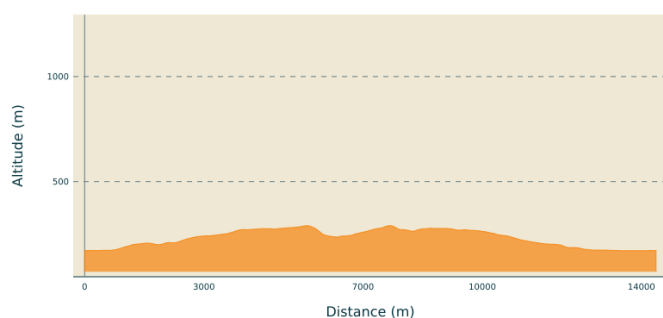
Difficulté : montée entre 5 et 6.

Partir avec un équipement adapté.

Etre vigilant lors de la traversée des routes départementales.

Télécharger la trace du circuit avant de partir et rester sur les sentiers.

## Profil altimétrique



Altitude min 171 m  
Altitude max 290 m

## Accès routier

Buzancy, à 40 km au sud de Sedan par les D 977, D 24 et D 947

## Parking conseillé

rue des étangs, proche camping