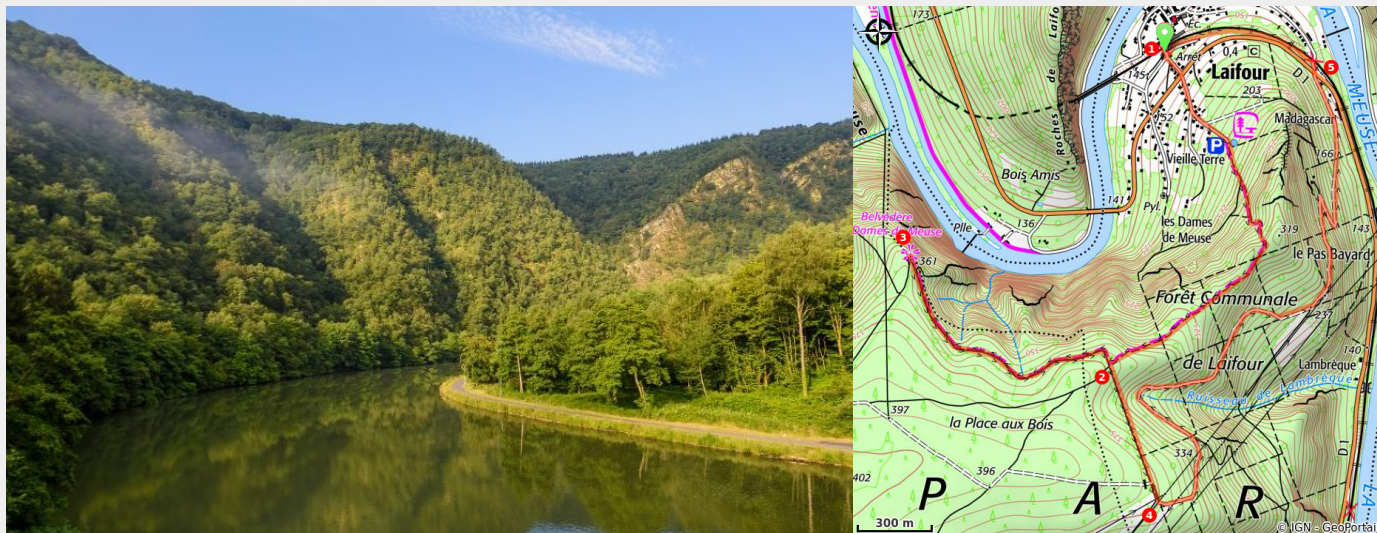


# Les Dames de Meuse

CC Vallées et Plateau d'Ardenne - Laifour



dames de meuse laifour (david truillard)

*Découvrez le point de vue panoramique du haut des rochers Dames de Meuse puis redescendez par un grand chemin avec de belles échappées sur les vallées de Petite et Grande Commune.*

L'histoire des Dames de Meuse et l'une des plus belles légendes ardennaises. Et leur silhouette, à coup sûr, le meilleur point de vue pour admirer la Meuse entre Laifour et Anchamps, à cinq kilomètres de Revin.

En l'an de grâce 1080, le seigneur de Hierges regarde partir aux croisades ses trois fils, Héribrand, Geoffroy et Vauthier. En leur absence, leurs trois épouses, filles du seigneur de Rehel, trompent l'ennui en galante compagnie, celle de trois chevaliers couards, mais beaux parleurs. Le jour même où les croisés prennent Jérusalem, les trois infidèles sont métamorphosées en trois gros rochers noirs et moussus. Depuis, Hodierno, Berthe et Ige trompent le temps qui passe en regardant, à leur pieds, voguer les bateaux sur la Meuse.

## Infos pratiques

Pratique : Pédestre

Durée : 3 h 15

Longueur : 8.4 km

Dénivelé positif : 315 m

Difficulté : Intermédiaire

Type : Boucle

Thèmes : Nature, Paysages et panoramas

# Itinéraire

Départ : Laifour, centre, passage à niveau

Arrivée : Laifour, centre, passage à niveau

Balisage : — PR

1/ Du passage à niveau, prendre la rue qui monte, traverser la D 1 et continuer en face jusqu'au sommet. Au château d'eau, prendre le second sentier à droite. Ignorer un sentier à droite et grimper jusqu'à la crête où la pente se fait moins raide. Poursuivre jusqu'à l'escabeau d'accès au parc à gibier.

> Possibilité de rejoindre le point de vue des Dames de Meuse en bifurquant à droite sur un sentier étroit et escarpé mais avec d'autres points de vue.

2/ Passer de l'autre côté de la clôture et la longer jusqu'à un deuxième escabeau, au niveau du point de vue des Dames de Meuse.

3/ Revenir à l'entrée du parc.

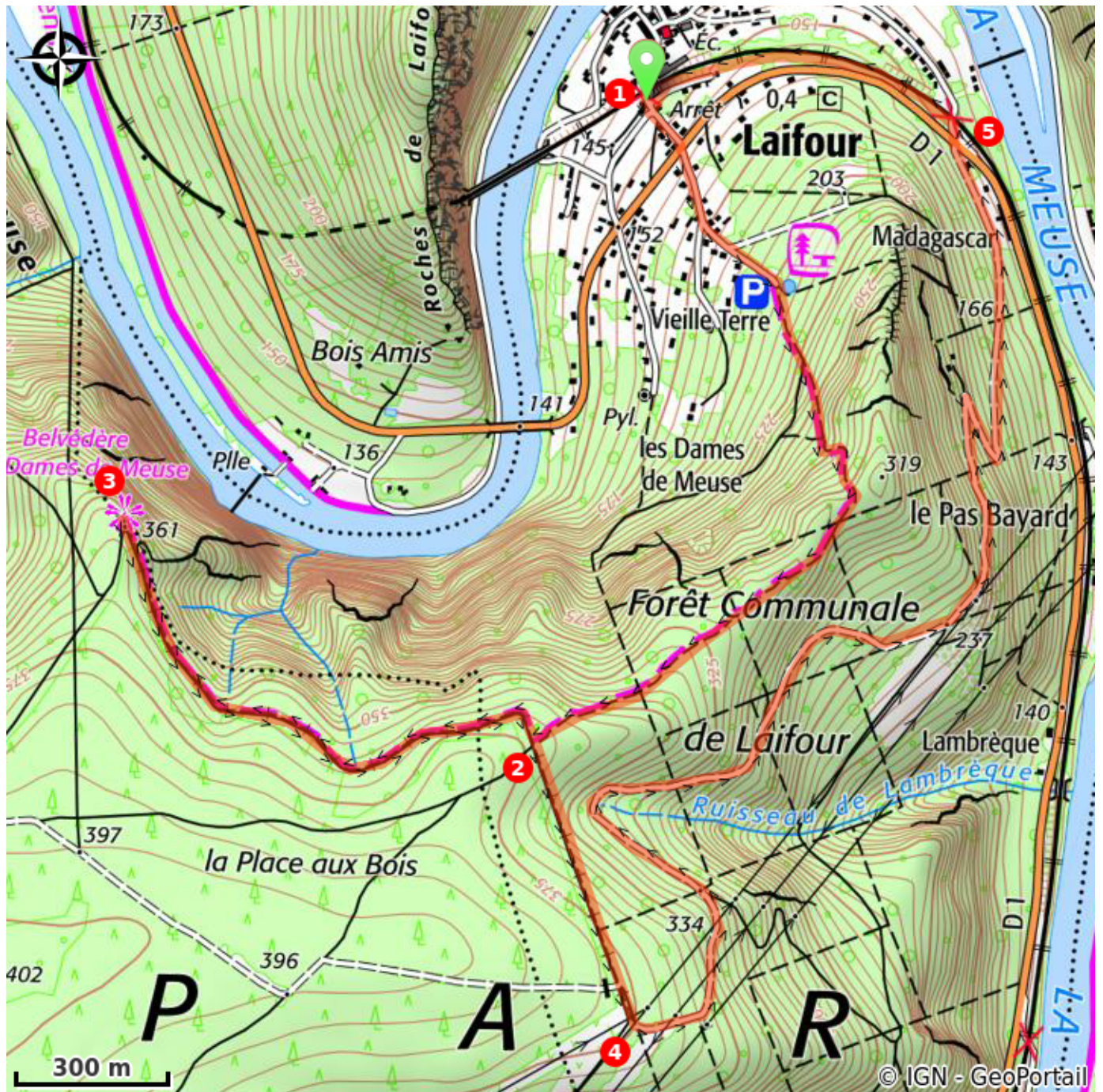
2/ Suivre à droite le chemin qui longe la clôture, à l'extérieur du parc, jusqu'à la ligne à haute tension.

4/ Descendre à Laifour par le grand chemin (points de vue). Déboucher sur la D 1 à l'entrée de Madagascar ; emprunter la route à droite sur 20 m.

5/ Tourner à gauche sur la route inférieure puis suivre à gauche le sentier qui longe la voie ferrées pour regagner la gare.

Itinéraire extrait du topoguide Les Ardennes à pied, 2017.

# Sur votre chemin...



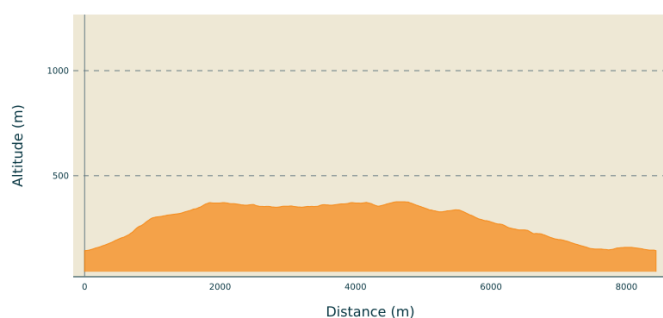
# Toutes les infos pratiques

## **Recommandations**

Forte montée au départ.

Bord de falaise au point 3.

## **Profil altimétrique**



Altitude min 143 m  
Altitude max 376 m

## **Transports**

Emprunter le TER, ligne Charleville-Mézières - Givet.

## **Accès routier**

Laifour, à 25 km au nord de Charleville-Mézières par les D 989, D 88, D 140, D 31 et D 1.

## **Parking conseillé**

Gare, Laifour