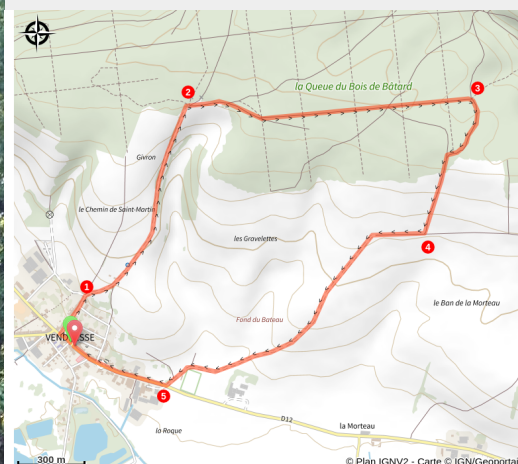



Le bois de la Vierge

CC des Crêtes Préardennaises - Vendresse



Vendresse au cœur des Ardennes entre la forêt de Mazarin et les bois Charlemagne, partez pour une balade sur les hauteurs du village. Le Domaine de Vendresse et la Cassine seront à découvrir à proximité de votre randonnée.

Infos pratiques

Pratique : Pédestre

Durée : 1 h 18

Longueur : 5.4 km

Dénivelé positif : 96 m

Difficulté : Intermédiaire

Type : Boucle

Thèmes : Nature, Patrimoine

Itinéraire

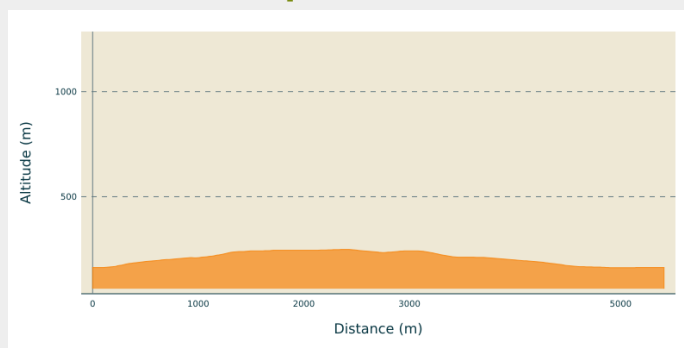
Départ : Vendresse, Place de la Mairie

Arrivée : Vendresse, Place de la Mairie

Balisage : — PR

Communes : 1. Vendresse

Profil altimétrique



Altitude min 162 m Altitude max 249 m

Vendresse, Place de la Mairie.

Au panneau de départ, prenez la direction du bois de la Vierge. Après 200m, prenez le sentier de droite puis poursuivez tout droit sur 1km pour arriver à l'arboretum du Bois de la Vierge* (1).

Prenez ensuite le sentier de droite puis, après les barrières forestières, tournez à gauche puis tout de suite à droite.

Continuez ensuite tout droit dans le bois pendant 850m au cours duquel vous traverserez deux intersections. Arrivé à la balise numéro 10/14 (2), prenez à droite pour sortir du bois.

Vous apercevez alors en face les étangs de Vendresse et la ferme de la Morteau qui doit son nom aux marécages l'entourant (morte-eau).

Retournez vers Vendresse par les champs sur une portion de 1,8km. Passez devant le terrain de foot puis, une fois arrivé sur la départementale, prenez à droite pour entrer dans le village.

Poursuivez tout droit « Rue Pol Boin » pendant 500m qui vous feront notamment passer près de l'église Saint-Martin (4), classée aux monuments historiques en 1972.

Rejoignez votre point de départ.

*Vous pouvez au choix prolonger votre parcours en parcourant la boucle de l'arboretum. Cette boucle rajoutera 1,2 km à votre itinéraire et vous offrira un point de vue sur la Vallée de la Bar. Cet arboretum présente de nombreuses espèces remarquables ainsi qu'une allée de Douglas plantée en 1912 par le professeur Pol Bouin (biologiste et cytologiste reconnu pour ses travaux ayant indirectement abouti aux traitements hormonaux et à la pilule contraceptive).

Sur votre chemin...



Toutes les infos pratiques

Comment venir ?

Accès routier

Par la D12 en venant de Charleville-Mézières, par la D27 en venant de Sedan et Chémery/Bar

Parking conseillé

Place de la Mairie

Lieux de renseignement

Office de Tourisme des Crêtes

Préardennaises

1 rue Cécilia Gazanière, 08430 LAUNOIS
SUR VENCE

officedetourisme@lescretes.fr

Tel : 03 24 35 02 69

<https://>

cretespreardennaisestourisme.com

