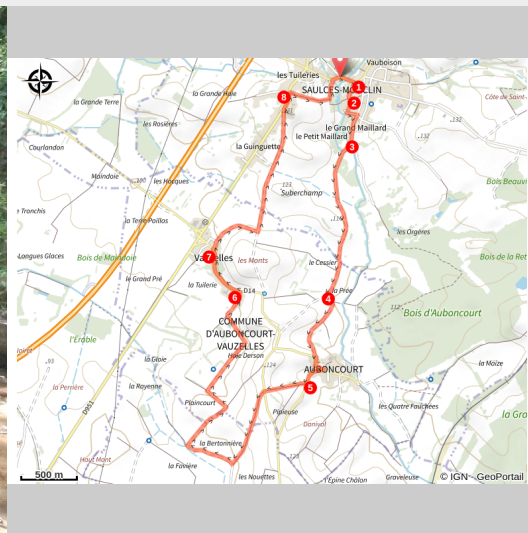


Promenade composée

CC des Crêtes Préardennaises - Saulces-Monclin



ruisseau La Saulces



Partez à la découverte du petit patrimoine bâti, mis en valeur dans les communes traversées, vous serez accompagné par le ruisseau "La Saulces" au départ de cette randonnée à Saulces Monclin.

Infos pratiques

Pratique : Pédestre

Durée : 2 h 18

Longueur : 10.1 km

Dénivelé positif : 103 m

Difficulté : Intermédiaire

Type : Boucle

Thèmes : Nature

Itinéraire

Départ : Saulces-Monclin

Arrivée : Saulces-Monclin

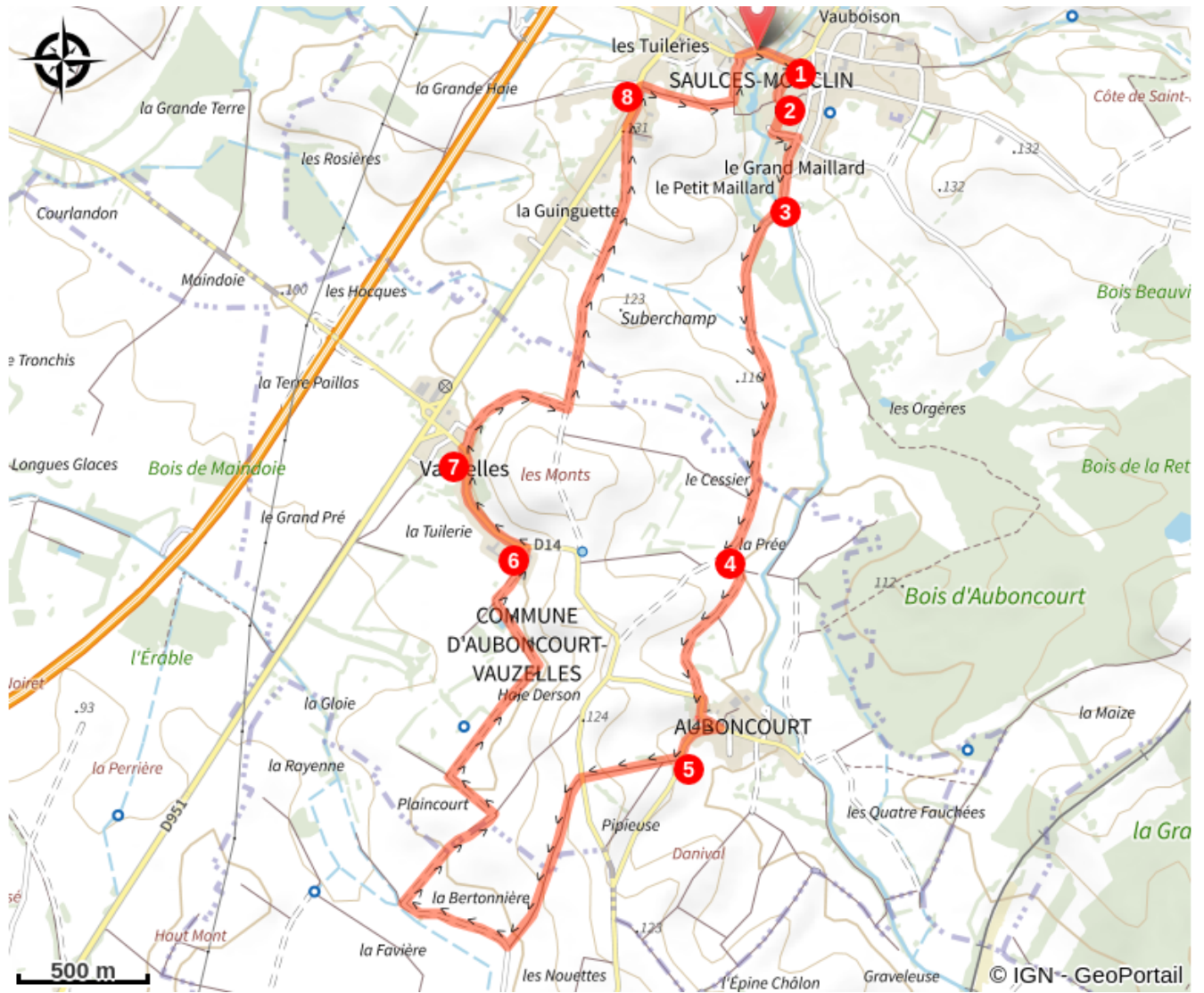
Balisage : — PR

Au niveau du panneau de départ, redescendre direction mairie et église

- 1) au stop prendre à droite rue des cannes
- 2) prendre le chemin en herbe à droite dans le lotissement et suivre le ruisseau la Saulces pour ressortir rue Maillard et prendre à droite
- 3) A l'embranchement prendre à droite et suivre chemin direction Auboncourt
- 4) Prendre à droite direction Auboncourt puis dans village prendre à droite direction Lucquy
- 5) Sortie du village prendre à droite chemin en herbe pour remonter route de Lucquy, puis traverser tout droit la D14 pour suivre le chemin à travers les cultures
- 6) Prendre à gauche le long de la D14 direction Vauzelles
- 7) Prendre à droite après le lavoir direction Saulces Monclin
- 8) Après avoir longer la route principale, prendre à droite le "sen de l'église "

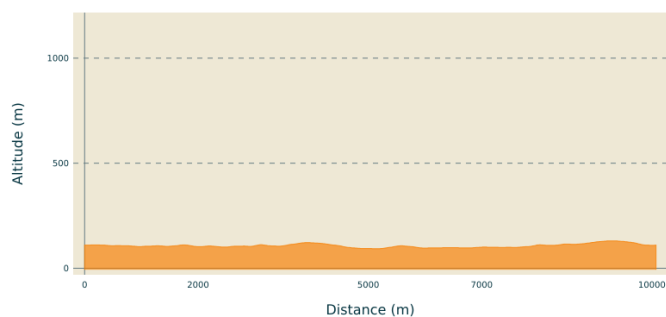


Sur votre chemin...



Toutes les infos pratiques

Profil altimétrique



Altitude min 93 m
Altitude max 130 m

Accès routier

Accès par la D951, via A34 sortie Woinic, Saulces Monclin puis rue de la vieille ville direction Mairie et église.

Parking conseillé

Parking rue des marais, zone cabinet médical, boulangerie