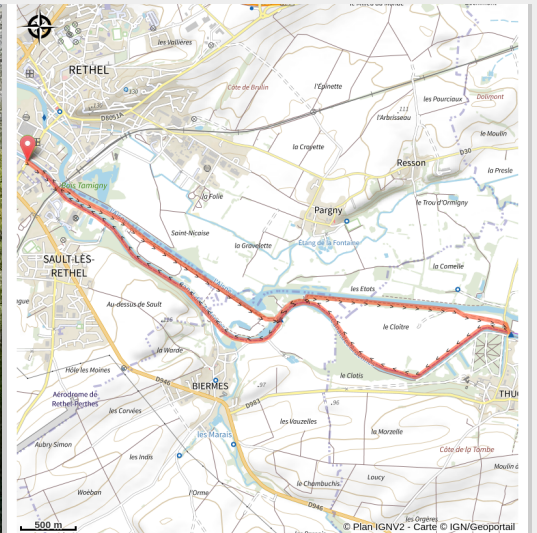


# Le sentier nature de Rethel

CC du Pays Rethélois - Rethel



sentier\_nature\_avenir\_otpr (OTPR)



*Une randonnée familiale, ombragée, qui longe l'Aisne et le Canal des Ardennes, pour découvrir de manière ludique les trésors cachés de la nature, au fil de l'eau.*

L'association ardennaise de protection de la nature, Nature et Avenir, a mis en place ce sentier en 1991 avec la participation des écoles de Rethel. Le sentier est consacré à la découverte de la faune et de la flore, ainsi que du patrimoine local. Des panneaux explicatifs ainsi que des bornes reprennent le cycle de l'eau, le Canal des Ardennes, les arbres, les oiseaux, les champignons... Il forme une double boucle de 11km (5km et 6km) dont les deux parties peuvent être parcourues séparément. Plusieurs départs sont possibles à : Rethel - chalet du tourisme ; à Thugny-Trugny ; à Biermès.

## Infos pratiques

Pratique : Pédestre

Durée : 3 h

Longueur : 11.1 km

Dénivelé positif : 19 m

Difficulté : Facile

Type : Boucle

Thèmes : Nature

Accessibilité : A pied

# Itinéraire

Départ : Rethel - église Saint-Rémi

Arrivée : Rethel - église Saint-Rémi

Balisage : — PR

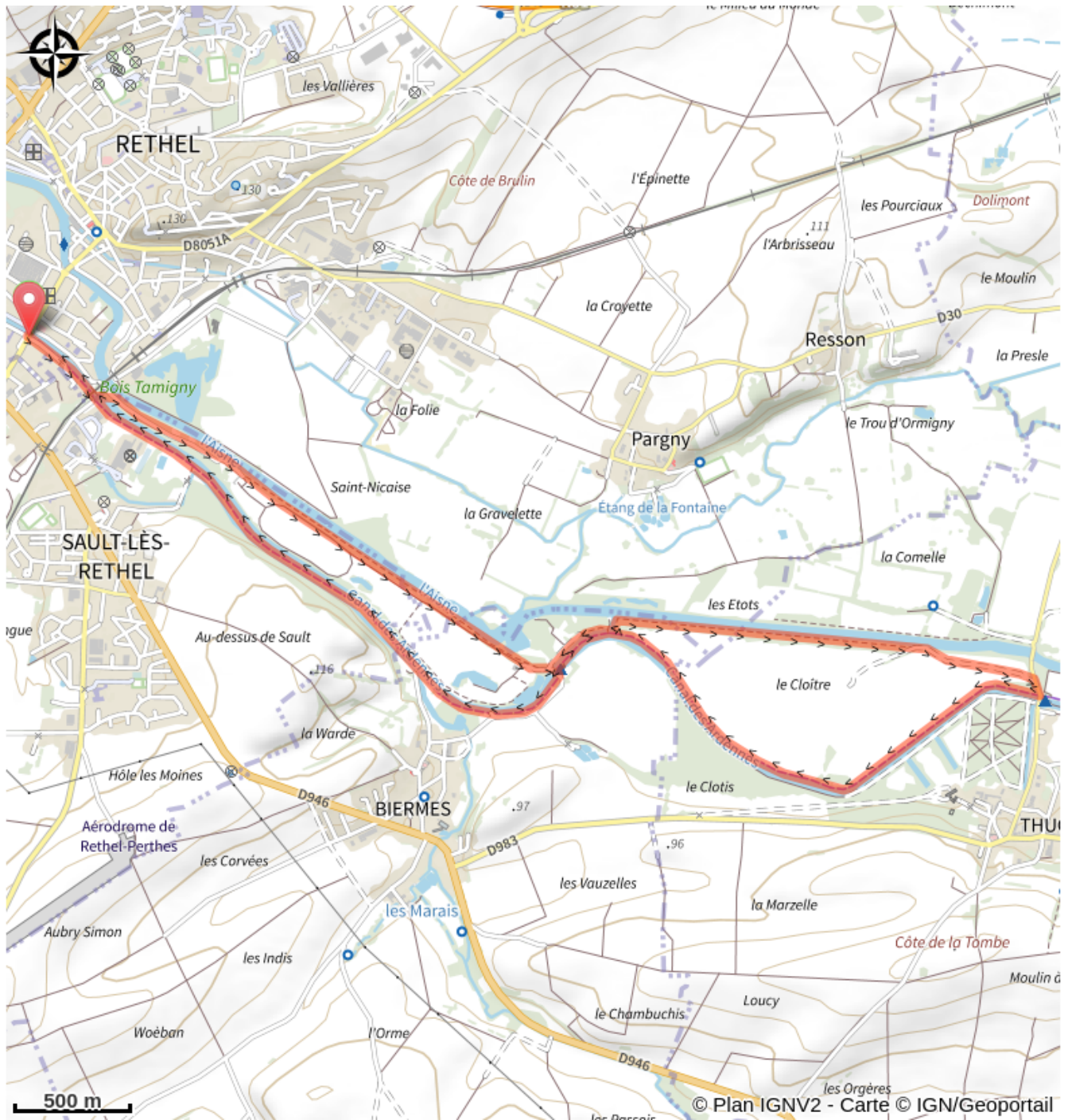
Derrière l'église Saint-Rémi (1), longer l'église des minimes et le collège Saint-Thérèse vers l'est et passer sous le pont de chemin de fer pour emprunter l'allée des cavaliers. Longer la rive gauche de l'Aisne et atteindre l'écluse de Biermes (2).

> Pour poursuivre la boucle de 11 km : poursuivre le long de la rive gauche de l'Aisne ; le chemin s'en écarte sur 500 m avant un pont et rejoint le pont de Thugny-Trugny sur le canal à droite ; ne pas le franchir, mais longer le bord du canal des Ardennes à droite pour retrouver l'écluse de Biermes.

> Pour faire une petite boucle du sentier nature, à l'écluse, tourner deux fois à droite pour longer le canal des Ardennes et revenir au pont de chemin de fer. Rejoindre le point de départ et le parking.

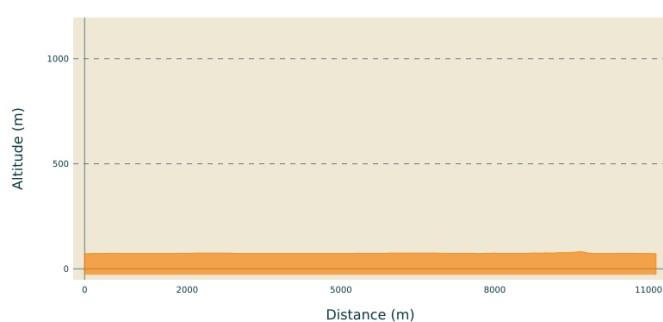


# Sur votre chemin...



# Toutes les infos pratiques

## Profil altimétrique



Altitude min 72 m  
Altitude max 82 m

## Transports

Accès à Rethel en TER ou TGV, sinon, pensez au co-voiturage

## Accès routier

Rethel, à 45 km au sud-ouest de Charleville par la N51

## Parking conseillé

Derrière l'église Saint-Rémi, Avenue Gambetta, Rethel

## Lieux de renseignement

Destination Sud-Ardennes - Rethel  
28 rue Thiers, 08300 RETHEL  
destination@sudardennes.fr  
Tel : 09 54 82 84 22  
<https://paysrethelois-tourisme.com>