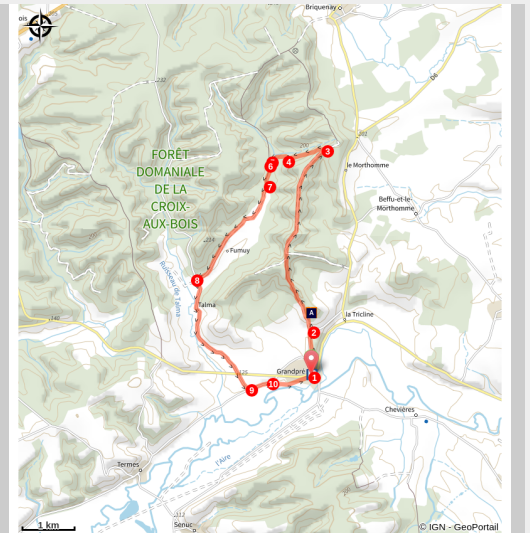


Circuit de Fumuy

CC de l'Argonne Ardennaise - Grandpré



Panorama Grandpre (Oriane GULLIN)



Un sentier au coeur de l'Argonne, logé sur la gaize ou les arbres s'épanouissent et ou les mystères géologiques existent.

Capitale de l'Argonne, Grandpré fut au XIIe siècle une puissante place forte et le lieu de 3 immenses foires féodales. Se promener autour de la cité, c'est aussi découvrir l'univers particulier de la gaize, cette roche calcaire, gréseuse et poreuse qui constitue l'un des principaux matériaux de construction des maisons d'Argonne. Au coeur du massif, la couche de gaize peut atteindre 100 m d'épaisseur. La contrée qui se caractérise également par l'abondance de sa forêt (80 000 ha) se signale par un enchevêtrement de plateaux, de petites crêtes et d'étroites vallées. Ces défilés furent le théâtre de mémorables combats en 1792, à la veille de la bataille de Valmy. Au cours des guerres, d'autres armées ennemies empruntèrent ces étroits passages, ce qui valut à l'Argonne son surnom de "Thermopyles de la France".



Infos pratiques

Pratique : Pédestre

Durée : 4 h

Longueur : 13.1 km

Dénivelé positif : 184 m

Difficulté : Intermédiaire

Type : Boucle

Thèmes : Nature, Paysages et panoramas

Itinéraire

Départ : Place Rene Boure, 08250 Grandpre

Arrivée : Grandpré

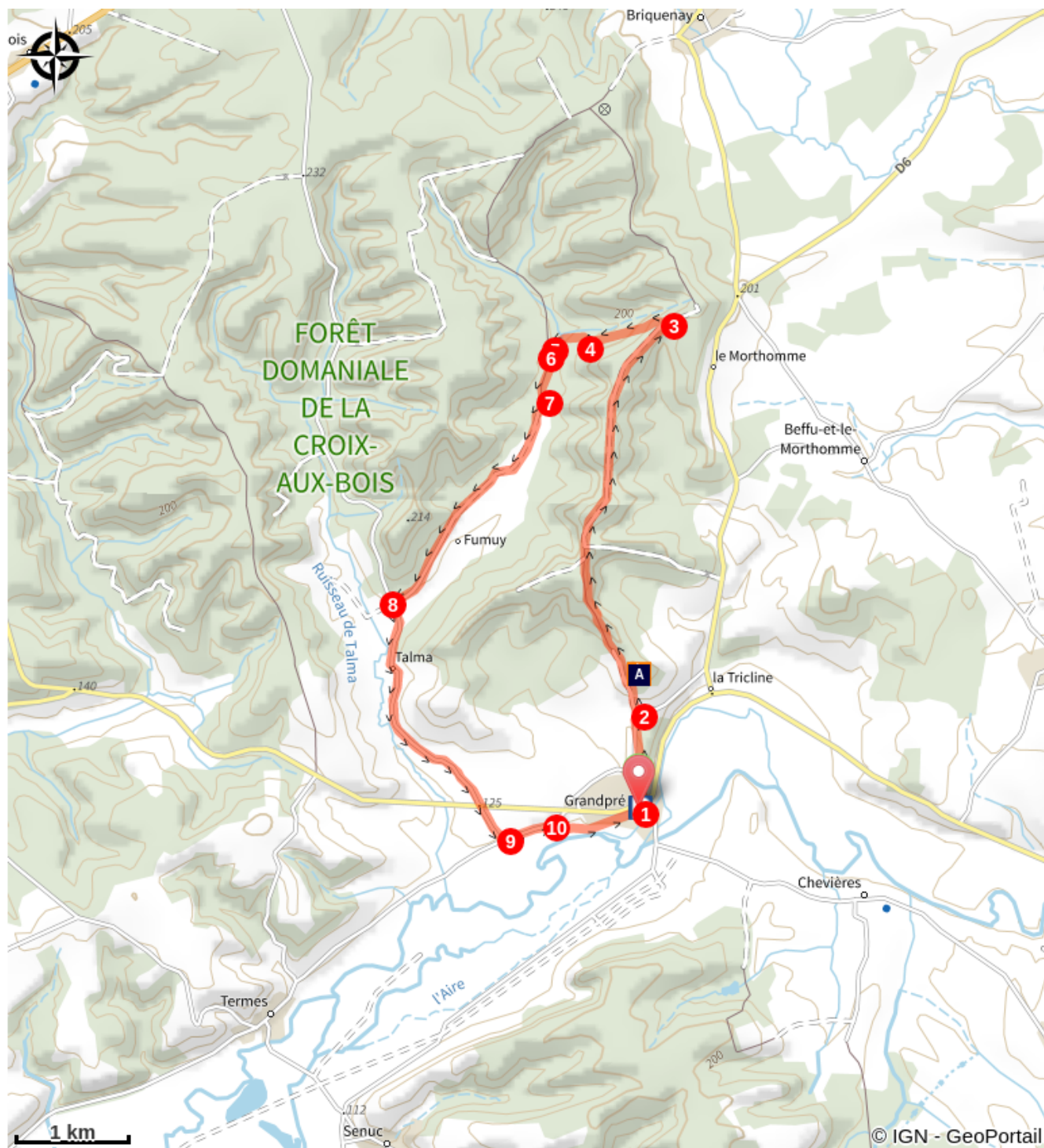
Balisage : — PR


Balisage pédestre jaune.

- 1/ Départ du parking sur la Place Rene Boure. Monter la rue des Quatre Freres Tellier au niveau du bureau de Poste et passer devant le Chateau des Comtes de Joyeuse.
- 2/ Quitter la petite route et s'engager sur la route forestière sur la gauche en direction de Notre Dame du Chatelet ou il y a de quoi pique-niquer et observer le panorama.
- 3/ Prendre à gauche pour s'engouffrer dans la forêt Domaniale.
- 4/ Tourner à droite puis directement à gauche 60m après sur un petit sentier. Passer devant une série de gouffres accompagnés de panneaux d'informations.
- 5/ Prendre à gauche pour redescendre en direction de Fumuy.
- 6/ Avant de continuer, sur la droite possibilité de se rendre au pied d'une perte. Bien rester sur le sentier afin de ne pas empiéter sur le chemin privé qui le borde.
- 7/ Continuer tout droit afin de sortir du bois.
- 8/ Au croisement tourner à gauche sur la petite route en direction de Talma. Traverser Talma et ses paysages de vallons verdoyants en restant sur la petite route durant environ 2.5kms.
Franchir la route départementale D946 avec précaution.
- 9/ Au carrefour avec la D15, tourner à gauche vers Grandpré.
- 10/ Descendre à droite dans le sentier du neuf moulin et rejoindre l'église Ste Médard de Grandpré face au parking.



Sur votre chemin...



 Panorama de Notre Dame de Châtelet (A)

Toutes les infos pratiques

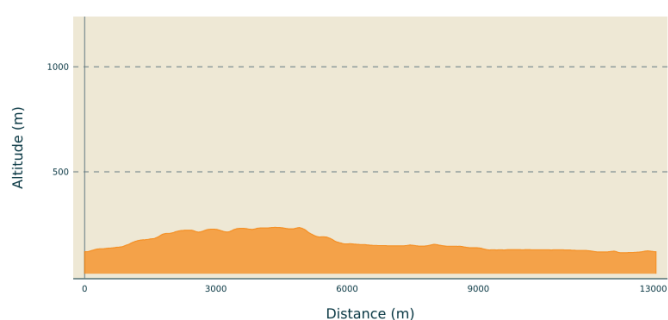
Recommandations

Être vigilant en se baladant le long des petites routes et en traversant les routes départementales.

Télécharger la trace du circuit avant de partir.

Prévoir un équipement adapté.

Profil altimétrique



Altitude min 115 m
Altitude max 236 m

Accès routier

Grandpré, à 17 km à l'Est de Vouziers par la D 946.

Parking conseillé

Place Rene Bouré, 08250 Grandpré

