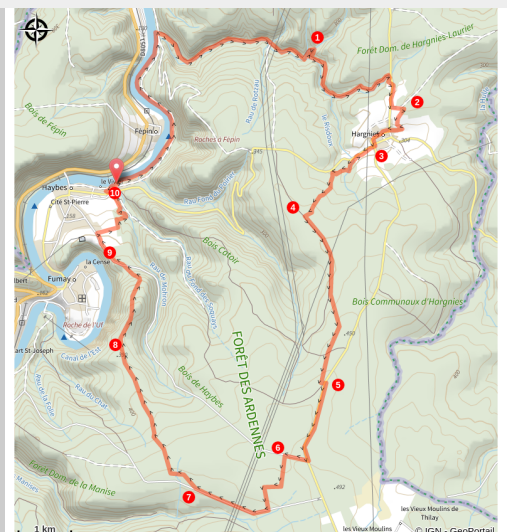


# Le Risdoux - VTT FFC n°20

PNR\_A - Haybes



VTTsites sur le circuit (Val d'Ardenne Tourisme)

*Un long circuit aux paysages variés, traversant bois, ruisseaux, villages et prairies depuis les bords de Meuse jusque sur les hauteurs du plateau ardennais.*

## Infos pratiques

Pratique : VTT

Durée : 3 h 30

Longueur : 31.3 km

Dénivelé positif : 526 m

Difficulté : Difficile

Type : Boucle

Thèmes : Nature

# Itinéraire

Départ : Haybes, Maison des randonnées

Arrivée : Haybes, Maison des randonnées

Balisage : ► VTT

D/A Gagner la Meuse et suivre à droite la Voie Verte sur 4 km. Au château du Risdoux (gîte), bifurquer à droite et passer entre les bâtiments. Suivre le chemin forestier longeant le ruisseau du Risdoux sur 3,8 km.

1 Bifurquer à droite au large carrefour et suivre le chemin longeant le Risdoux sur 2,5km. Au sortir des bois, emprunter la RD989 à droite sur 450 m. Bifurquer à gauche en haut de la côte avant l'entrée d'Hargnies.

2 Tourner à droite. Au bout du sentier descendre la route à gauche puis suivre la rue à droite et gagner la Place de Launet.

3 Direction Haybes (RD7) sur 1 100 m. Après 2 virages, quitter la route pour le chemin caillouteux grim pant à gauche.

4 S'engager à gauche à l'intersection (bancs installés à proximité). Passer les lignes électriques et suivre la piste forestière plein sud. Plus loin un single-track slalome entre les bouleaux parallèlement à un chemin. Garder la même direction au croisement.

5 À la placette du Buisson de la Douane près de la RD989, prendre le chemin forestier s'enfonçant dans les bois. À l'intersection poursuivre en face.

6 Traverser la route . Prendre à droite au bout du sentier pour suivre le fossé sur 320m puis bifurquer à gauche et rejoindre la route forestière des Cinquièmes et la suivre à droite sur 1,5 km.

7 Quitter la route en passant le fossé, longer la clôture et rallier le Chêne de la Nation (arbre remarquable). Continuer au nord-ouest sur un sentier étroit aux multiples bosses et bifurquer à droite via une petite passerelle pour rejoindre le sentier « mouvementé » de la Voie Baudale.

8 Passer la pancarte « point de vue André CUNIN ». [Accès possible au Parc TerrAltitude]. Peu après le point de vue des parapentistes emprunter à droite un singletrack pentu [Nombreuses pierres et racines]. Rejoindre le point de vue de la Platale via le sentier longeant la route et slalomant entre les chênes.

9 De la Platale, traverser la route, passer le sous-bois, bifurquer à gauche et passer derrière le restaurant. Franchir la butte engazonnée à droite et suivre le sentier bordé de haies. Tourner à gauche au bout, descendre [Pente raide] et suivre le chemin à gauche pour longer une pâture.

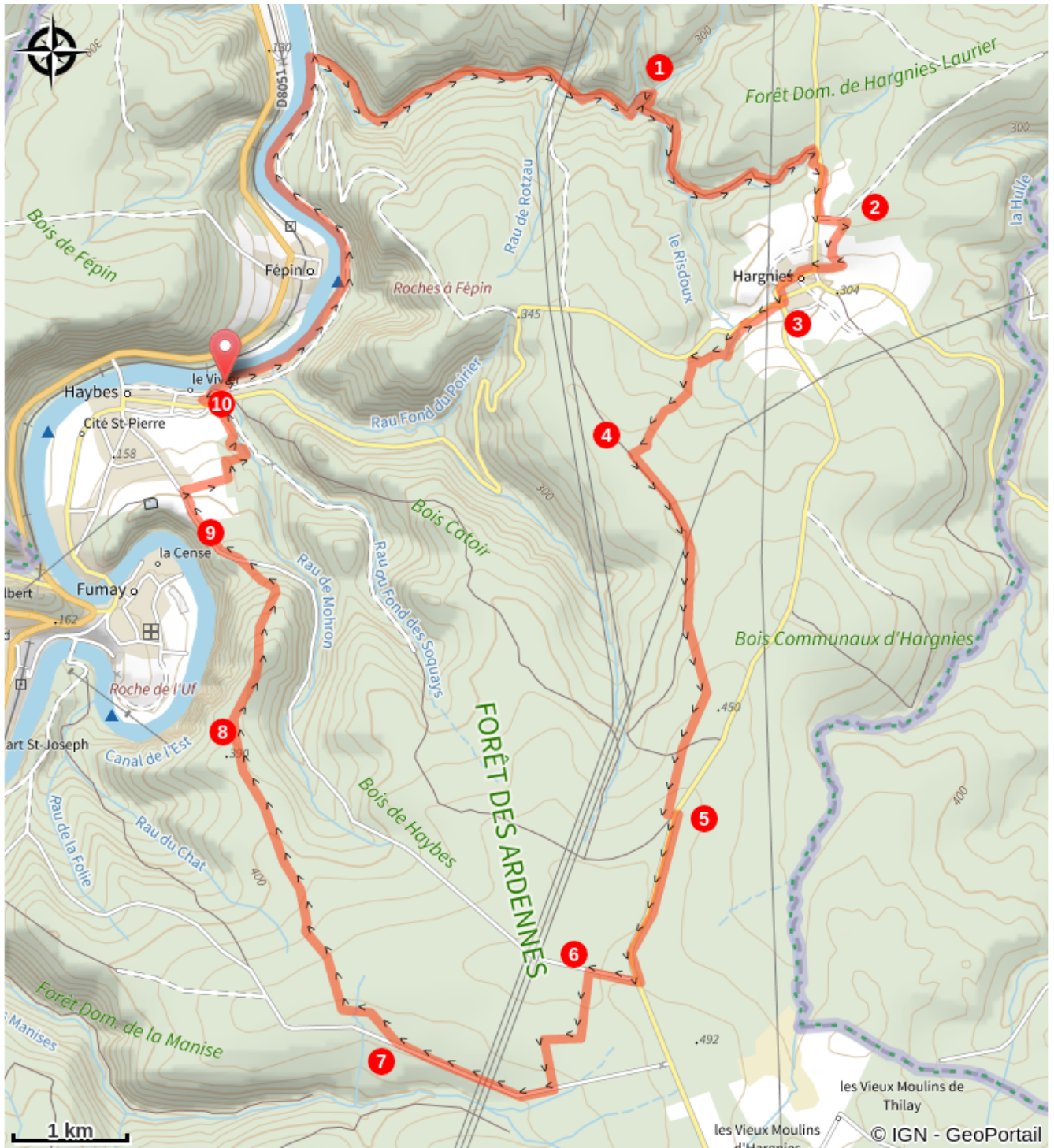
10 Au bout de la pâture, ralentir, [Entrée d'habitation] descendre doucement à



gauche et prendre la première rue à droite, poursuivre jusqu'à l'intersection. Gagner en face la Voie Verte et rejoindre le départ à droite.



# Sur votre chemin...



# Toutes les infos pratiques

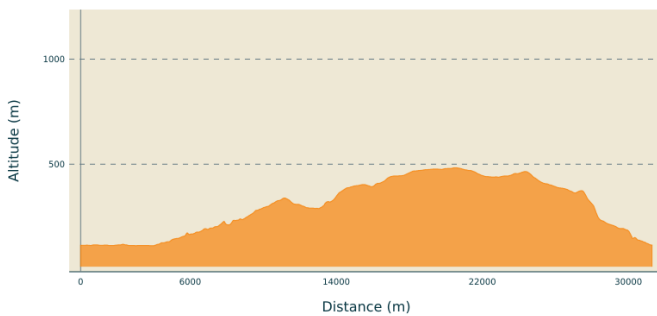
## **Recommandations**

La lecture du descriptif est fortement conseillée afin de prendre en considération les obstacles du parcours.

La voie verte est un espace partagé avec d'autres utilisateurs à pied, à vélo, en roller...

Parking ouvert durant les heures d'ouverture de la Maison des Randonnées.

## **Profil altimétrique**



Altitude min 112 m  
Altitude max 483 m

## **Transports**

Accès à Haybes en TER par la ligne Charleville-Givet. Emport des vélos gratuit dans le train sur cette ligne.

## **Accès routier**

Haybes, à 34 km au nord de Charleville-Mézières par les D 989, D 88, D 988 et D 7.

## **Parking conseillé**

Haybes, parking de la Maison des randonnées

## **Lieux de renseignement**

Val d'Ardenne Tourisme  
rue du Château, 08320 Vireux-Wallerand  
Tel : +33 (3) 24 42 92 42  
<https://www.valdardennetourisme.com/>