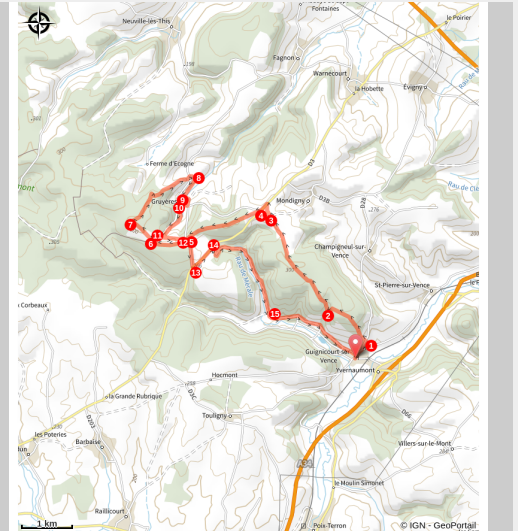


# La boucle des Châteaux

CC des Crêtes Préardennaises - Guignicourt-sur-Vence



Eglise de Guignicourt sur Vence



*Découvrez le patrimoine bâti de ces villages. Passez près des châteaux de Guignicourt-sur-Vence et de Gruyères, tout en profitant des espaces boisés de ce parcours.*

## Infos pratiques

Pratique : VTT

Durée : 3 h

Longueur : 17.5 km

Dénivelé positif : 364 m

Difficulté : Difficile

Type : Boucle

Thèmes : Nature, Patrimoine

# Itinéraire

Départ : Guignicourt sur Vence

Arrivée : Guignicourt sur Vence

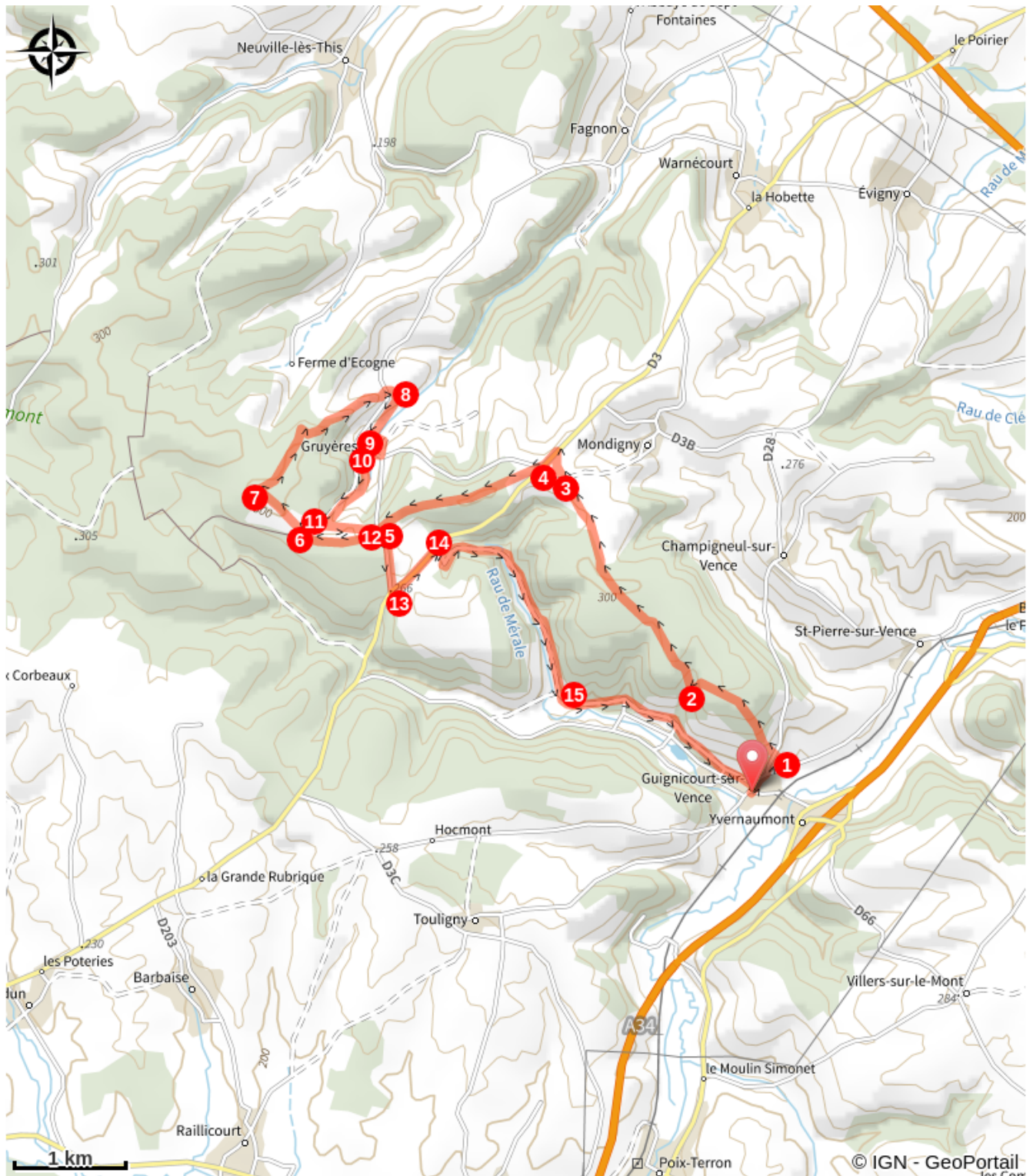
Balisage : — PR

Prenez la route en direction de Champigneul sur Vence

- 1) Après la sortie du village, prendre sur votre gauche et montez sur les hauteurs de Guignicourt sur Vence
- 2) Après la descente, au croisement prenez sur votre droite
- 3) Au croisement, tout droit direction Barbe-en-Croc, sur la D3 prenez à gauche puis à droite direction Gruyères
- 4) Après quelques mètres, prenez à gauche pour entrer dans les bois
- 5) Au croisement, allez tout droit en coupant la route de Gruyères
- 6) Au croisement, allez tout droit
- 7) Prenez sur votre droite pour redescendre en direction de Gruyères
- 8) Prenez à droite sur la D39
- 9) A la fontaine prenez à gauche, montez à l'église puis tournez à droite 2 fois pour redescendre
- 10) A l'intersection, tournez à gauche pour sortir du village
- 11) Au croisement, prenez à gauche
- 12) En arrivant sur la route, tournez à droite pour rejoindre la D3
- 13) Tournez à gauche sur la D3 direction Warnécourt
- 14) Tournez à droite direction le vallon de Mérale
- 15) En longeant le vallon, continuez tout droit jusque Guignicourt sur Vence.

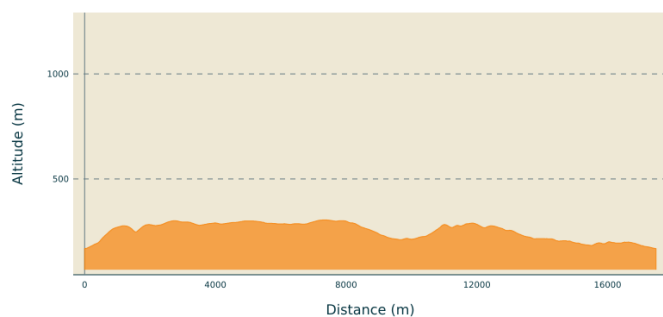


# Sur votre chemin...



# Toutes les infos pratiques

## Profil altimétrique



Altitude min 168 m  
Altitude max 305 m

## Accès routier

Par l'autoroute A34, sortir à Yvernaumont puis accéder à Guignicourt sur Vence par la rue de la gare, franchir la voie de chemin de fer. Par la D28 en venant de Champigneul sur Vence.

Par la D3 en venant de Launois sur Vence ou Warnécourt, tournez en direction de Mérale et de Guignicourt sur Vence

## Parking conseillé

Près de l'église et de la mairie