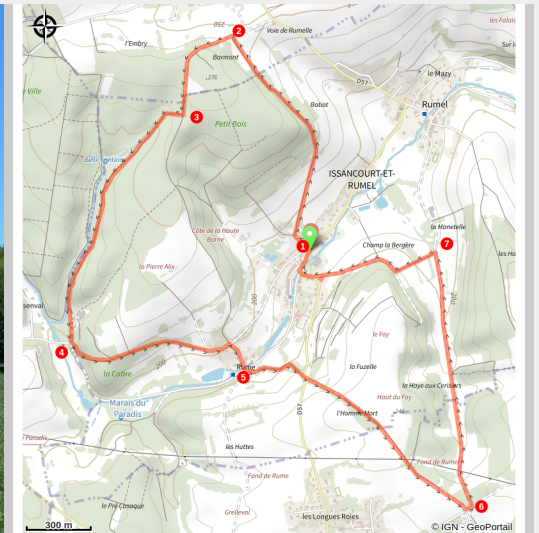


# La boucle des trois-Royaumes

CA Ardenne Métropole - Issancourt-et-Rumel



trois royaumes (ardenne metropole)



*La boucle des Trois-Royaumes a le souci de répondre aux attentes du marcheur, du débutant au confirmé. C'est pourquoi nous vous proposons trois options, petit, moyen et grand circuit.*

Édifiées au Ve siècle par les moines de Saint-Médard, les trois communes de Gernelle, Issancourt et Rumel étaient au, XVIIe siècle, au cœur de l'Europe. Issancourt appartenait au royaume de France, Gernelle et Rumel à l'Empire d'Autriche. Ces deux communes furent récupérées par la France, le 18 novembre 1779, après la convention des limites territoriales passée entre Marie-Louise d'Autriche et Louis XVI. Le 28 mai suivant, les habitants des deux villages furent rassemblés sur la place de Gernelle pour prêter serment de fidélité au roi de France. En 1820, Issancourt et Rumel fusionnèrent. Dix ans plus tard, la Belgique acquit son indépendance des Pays-Bas et marqua sa frontière avec la France par un fossé,

## Infos pratiques

Pratique : Pédestre

Durée : 2 h 30

Longueur : 7.6 km

Dénivelé positif : 179 m

Difficulté : Intermédiaire

Type : Boucle

Thèmes : Nature

# Itinéraire

Départ : Issancourt-et-Rumel, Place d'Issancourt

Arrivée : Issancourt-et-Rumel, Place d'Issancourt

Balisage : — PR

(D/A) Remonter la route en direction de la Rue du Petit Bois et la prendre à gauche.

(1) Emprunter, à droite, le chemin d'Issancourt et admirer la vue sur la vallée du Robin des Loups. Continuer sur le sentier qui oblique à gauche, en lisière de forêt. Déboucher sur un sentier transversal près d'une maison.

(2) Suivre à gauche ce sentier qui entre en forêt et rejoindre une fourche.

(3) Tourner à droite et longer le ruisseau de la Belle Fontaine. Continuer jusqu'à la jonction avec une route.

(4) Quitter cette route et s'engager le sentier menant en forêt et poursuivre jusqu'au hameau de Rume.

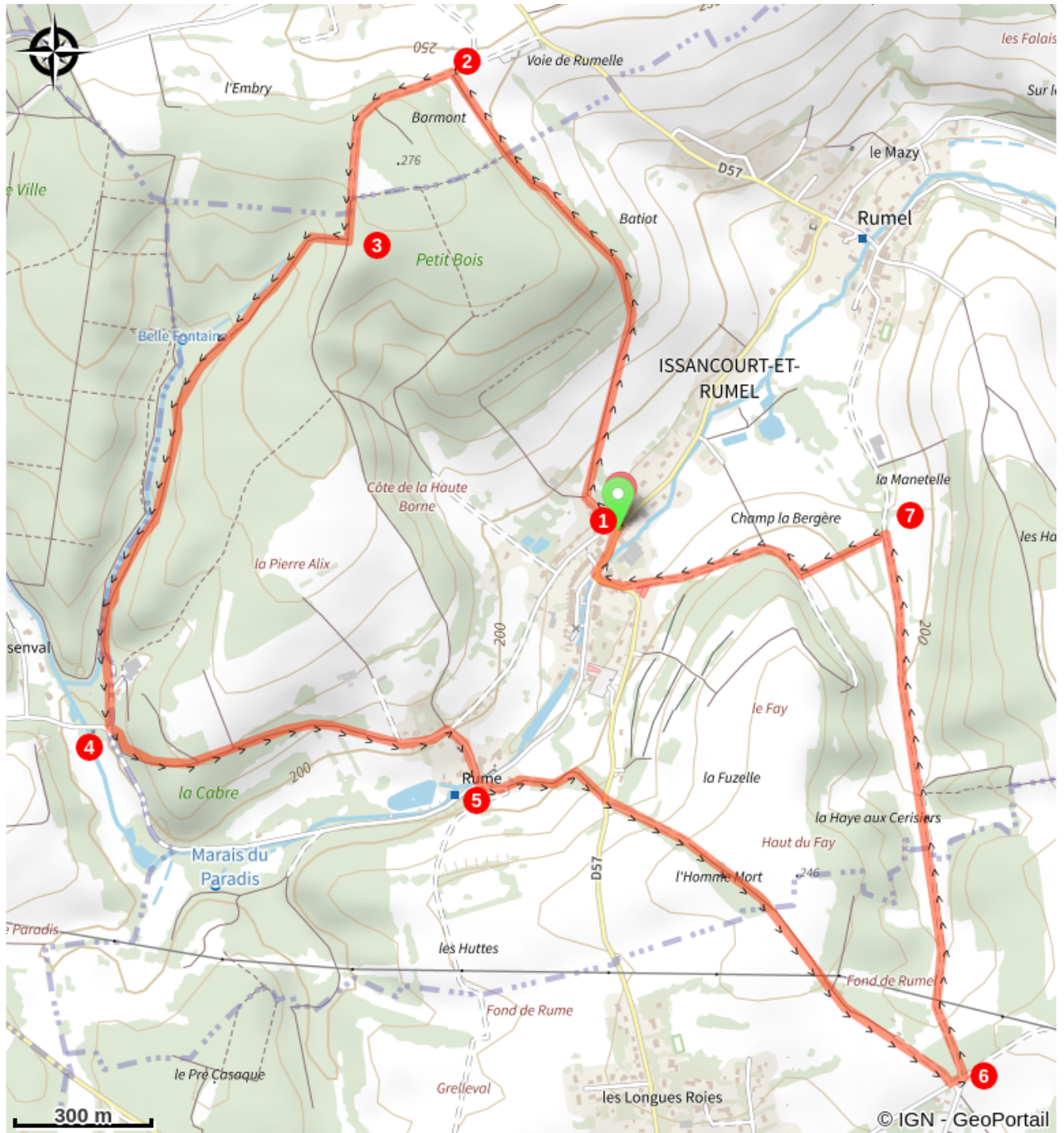
(5) Traverser ce hameau jusqu'au château de Rume, puis la chaussée pour emprunter le sentier en face. Traverser la D57 et continuer en face. Passer sous une ligne électrique et arriver jusqu'à un petit rond-point.

(6) Tourner complètement à gauche et suivre le chemin vers le Nord, jusqu'à un chemin à gauche.

(7) L'emprunter, à gauche, pour rejoindre un chemin plus large à suivre à droite, vers le village. Passer près de la mairie et rejoindre la place d'Issancourt-et-Rumel (D/A).

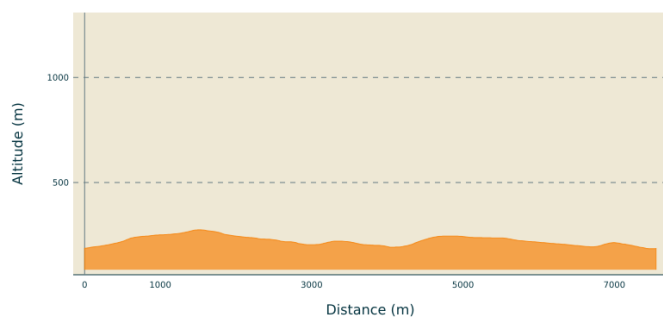


# Sur votre chemin...



# Toutes les infos pratiques

## Profil altimétrique



Altitude min 185 m  
Altitude max 275 m

## Accès routier

Gernelle, à 10km à l'Est de Charleville-Mézières par la D 979 et la route de Gernelle.

## Parking conseillé

Place de la mairie