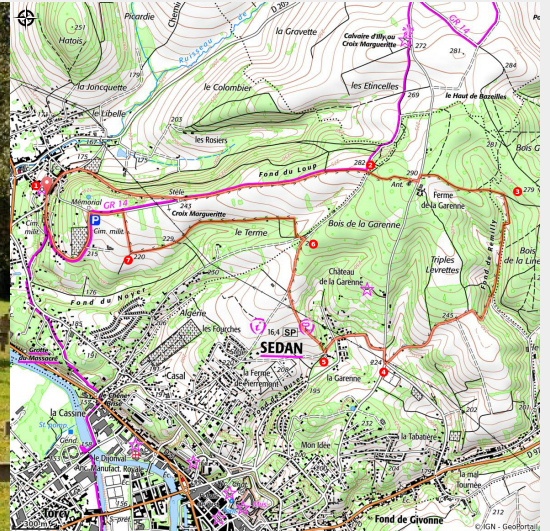


# La marche de la division Margueritte

CA Ardenne Métropole - Floing



Cimetière militaire de Floing - D Truillard (David Truillard)



*Le sacrifice des chasseurs d'Afrique de la division Margueritte a forcé l'admiration de Guillaume Ier, par cette expression " Ah ! les braves gens". Partez sur leurs traces.*

C'est l'épisode le plus glorieux de la guerre de 1870. Le 31 août, l'artillerie prussienne pilonne les troupes françaises regroupées à Illy. Pour briser l'encerclement, le général Margueritte lance, à 11 heures, une première charge de cavalerie qui atteint le ruisseau de Floing. Mais les pertes contraignent les Français à refluer vers La Garenne, au lieu-dit "Triples Levrettes". Les Prussiens tentent alors de gravir les pentes du plateau tenu par la division Libert. Pour le protéger, cinq régiments de la division Margueritte, 1er chasseurs d'Afrique en tête, chargent. Le général est mortellement blessé. À 15 heures, tout est fini. Les pertes françaises sont considérables. Spectateur admiratif de l'héroïsme français, Guillaume de Prusse s'exclame : "Ah, les braves gens !" Un monument commémoratif qui porte ce nom a été érigé à Floing.

### Infos pratiques

---

Pratique : Pédestre

---

Durée : 3 h

---

Longueur : 9.3 km

---

Dénivelé positif : 211 m

---

Difficulté : Facile

---

Type : Boucle

---

Thèmes : Histoire



# Itinéraire

**Départ** : Floing, place de la Mairie

**Arrivée** : Floing, place de la Mairie

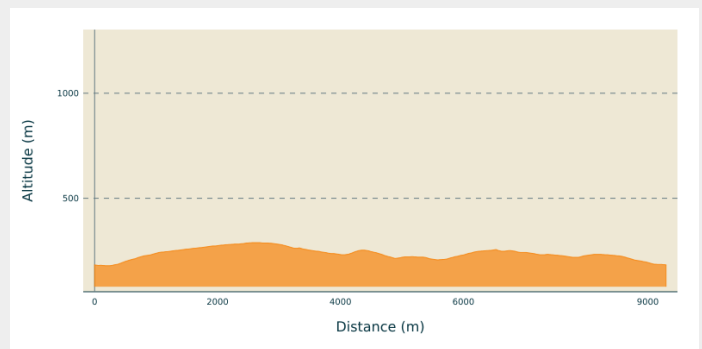
**Balisage** : — PR

**Communes** : 1. Floing

2. Sedan

3. Givonne

## Profil altimétrique



Altitude min 179 m Altitude max 289 m

> Face à la mairie prendre la rue qui longe par la droite, puis remonter de suite à droite vers l'église par la grande-Rue. En haut de l'édifice emprunter à gauche la rue des braves-Gens.

1/ Monter par la petite route passant à droite du cimetière. Déboucher sur la crête près du carrefour du monument allemand. Poursuivre la montée à gauche, sur le grand chemin, dit chemin de la Garenne.

2/ Continuer tout droit pour traverser le bois. Au pylône, près de la ferme de la garenne, prendre la route à gauche sur 20 m puis le chemin à droite et descendre jusqu'à une clairière.

3/ Dans le vallon, longer à droite la lisière du bois sur 800 m puis remonter sur le plateau à droite par un large chemin. En haut, poursuivre en face : le chemin se prolonge par une route et atteint un carrefour.

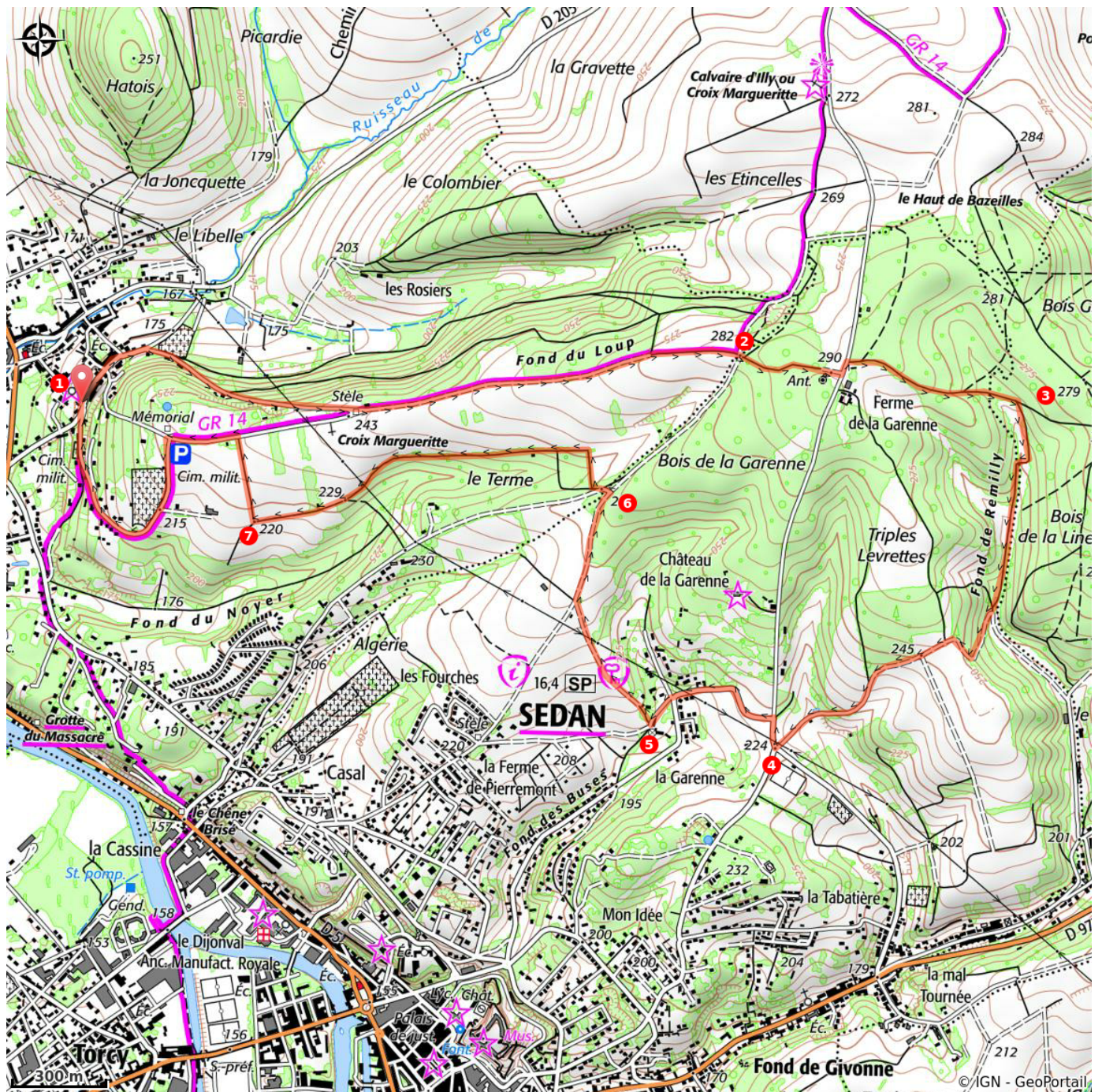
4/ Prendre la route à droite sur 50 m, puis tourner à gauche. À l'intersection dans la zone pavillonnaire, ignorer le virage à gauche et continuer tout droit sur 100 m.

5/ Monter à droite. À l'intersection, prolonger par le chemin qui longe le bois.

6/ Traverser le grand chemin pour descendre en biais à gauche sur 30 m. Suivre ensuite la lisière du bois à droite, puis à gauche.

7/ Au carrefour avant un bâtiment agricole, remonter le chemin à droite jusqu'à la route ; la suivre à gauche. Au mémorial des chasseurs d'Afrique, descendre par la route à gauche : elle longe le cimetière militaire, puis rejoint le carrefour de l'aller en haut de l'église.

# Sur votre chemin...



# Toutes les infos pratiques

## Comment venir ?

Accès routier

Floing, à 2 km au nord-ouest de Sedan par la D 5.

Parking conseillé

Floing, Place de la Mairie