

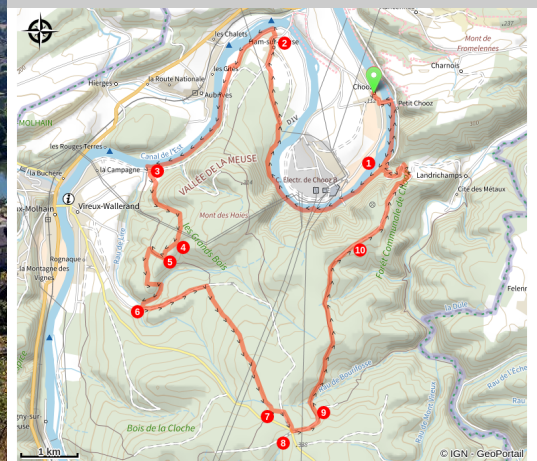
# La fontaines des Pèlerins - VTT

## FFC n°25

CC Ardenne, Rives de Meuse - Chooz



Vue sur la ville de Vireux-Wallerand (Val d'Ardenne Tourisme)



*Après un bon échauffement en bord de Meuse sur la voie verte, le sentier explore le massif forestier, alternant larges routes forestières et passages un peu plus techniques.*

### Infos pratiques

Pratique : VTT

Durée : 2 h 30

Longueur : 28.6 km

Dénivelé positif : 626 m

Difficulté : Difficile

Type : Boucle

Thèmes : Nature

# Itinéraire

Départ : Chooz, place de l'Eglise

Arrivée : Chooz, place de l'Eglise

Balisage : ► VTT

D/A Départ face à l'église de Chooz. Emprunter la rue passant devant la mairie, bifurquer à droite puis à gauche pour traverser la Meuse. Poursuivre à droite.

1 Suivre la voie verte en bord de Meuse puis entrer dans le sous-bois à gauche sur un chemin de terre qui s'élève pour gagner Ham-sur-Meuse par la Rue des Douaires.

2 À l'intersection descendre à droite vers le centre du village ; passer l'église. Après le virage prendre à gauche la Rue du Paradis et suivre la Voie Verte sur près de 4 km vers Vireux-Wallerand.

3 Passer devant une habitation isolée, quitter la Voie Verte et prendre le chemin grim pant à gauche en sous-bois sur 1,6 km.

4 Bifurquer à droite après la table de pique-nique et descendre le chemin encaissé pendant 350 m puis bifurquer à droite à la patte-d'oie.

5 Descendre durant 250 m [Pente à forte inclinaison] et bifurquer 2 fois de suite à gauche. Bien suivre le balisage pour gagner la cabane de chasse en contre-bas en passant le ruisseau de Thirissart.

6 Suivre le chemin forestier grim pant à gauche de la cabane de chasse durant 1,4 km. Bifurquer à droite sur un sentier étroit slalomant entre souches d'arbres et bornes de pierre bleue durant 2,6km.

7 Après le passage de 2 bosses conséquentes, bifurquer à gauche et parcourir 250 m avant de rejoindre une route forestière. Gagner à droite l'aire de pique-nique.

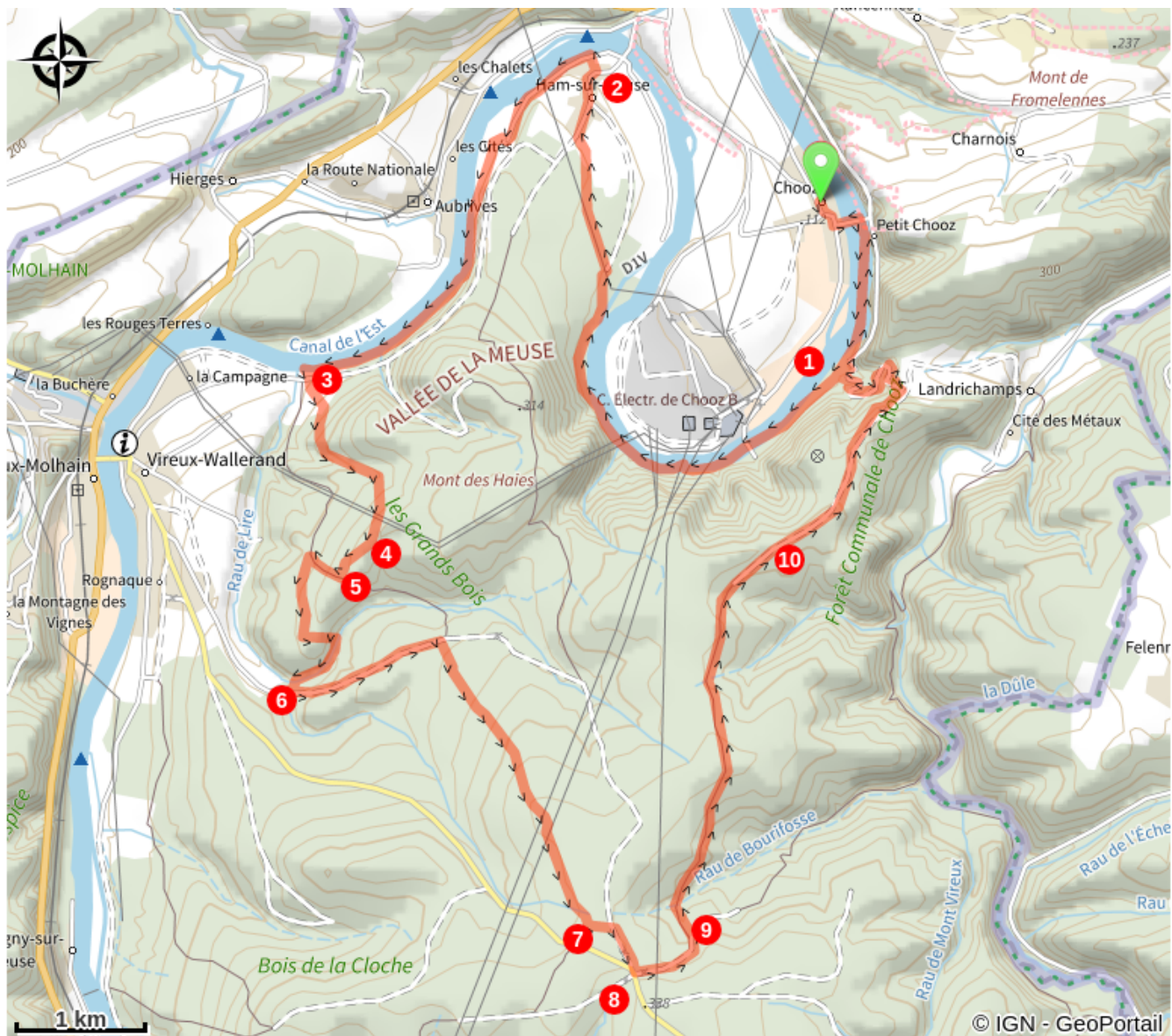
8 Passer la barrière et suivre la route forestière des Pèlerins. Au large carrefour (la Fontaine des Pèlerins est à gauche), bifurquer à gauche puis encore à gauche à la patte-d'oie 100m plus loin.

9 Descendre la piste caillouteuse [Risque de chute], passer le ruisseau de Bourifosse et suivre en face le chemin forestier grim pant sur près de 1 300 m. Continuer à suivre le balisage sur les chemins forestiers.

10 La pente s'accroît après un 1er virage raide à gauche [Pente de 8 % avec gravillons et barrière en fin de descente]. À l'intersection suivre à droite la route bitumée en direction du pont pour rejoindre le point de départ.



# Sur votre chemin...



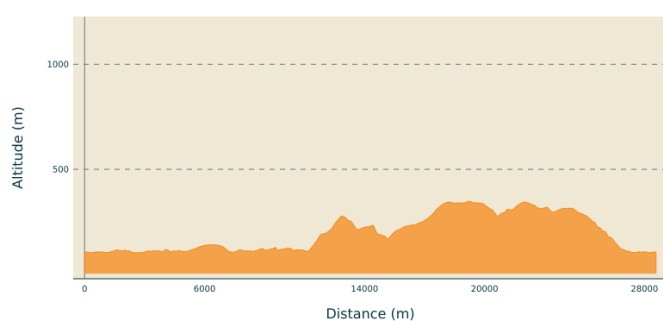
# Toutes les infos pratiques

## **Recommandations**

La lecture du descriptif est fortement conseillée afin de prendre en considération les obstacles du parcours.

La voie verte est un espace partagé avec d'autres utilisateurs à pied, à vélo, en roller...

## **Profil altimétrique**



Altitude min 103 m  
Altitude max 348 m

## **Parking conseillé**

Chooz, place de l'église

## **Lieux de renseignement**

Val d'Ardenne Tourisme  
rue du Château, 08320 Vireux-  
Wallerand

Tel : +33 (3) 24 42 92 42

<https://>

[www.valdardennetourisme.com/](http://www.valdardennetourisme.com/)